



















# 防災情報の確認方法を知っておきましょう

①	フリーダイヤル	<p>TEL: <b>0800-200-3312</b> (無料)</p> <p>上記番号にお電話いただきますと、最新の町内放送の内容が確認できます。</p> <p>フリーダイヤルとなりますので、電話料金は発生しません。</p> 
②	登録制メール	<p>町内放送(防災行政無線)の内容がメールで配信されます。</p> <p>次のURLもしくは、右記の二次元コードにアクセスし、ご登録をお願いします。</p> <p><b><a href="http://mobile.nagayo.jp/mail/mobile/">http://mobile.nagayo.jp/mail/mobile/</a></b></p>  <div>  <p><b>登録方法</b></p> <ol style="list-style-type: none"> <li>①迷惑メール防止機能をご利用の場合は、「<a href="mailto:mobile@mobile.nagayo.jp">mobile@mobile.nagayo.jp</a>」からのメールを受信できるように設定しておいてください。</li> <li>②「サービスを始めてみる」を押し、空メールを送信。</li> <li>③メールが届いたら、記載されているURLにアクセス。</li> <li>④配信希望情報を選択後、「広域地域から選ぶ」を選択。</li> <li>⑤登録完了!</li> </ol> </div>
③	SNS	<div>      </div> <p>LINE 公式アカウント ナガヨ ミックン</p>  <p>X (旧: Twitter) 公式アカウント</p>  <p>Yahoo! 防災速報</p>  <div> <p>公式LINEから防災気象情報など確認しやすくなっておりますので、ぜひご活用ください!</p> <p><b>使い方</b></p> <p>「リッチメニュー」→「防災」をタップ</p>  <ul style="list-style-type: none"> <li>●災害情報確認           <ul style="list-style-type: none"> <li>→防災気象情報や現在の気象情報を表示</li> </ul> </li> <li>●各種ハザードマップ           <ul style="list-style-type: none"> <li>→長与町防災ハザードマップを表示</li> </ul> </li> <li>●避難所情報           <ul style="list-style-type: none"> <li>→開設中の避難所と、混雑具合を表示</li> </ul> </li> <li>●通報システム           <ul style="list-style-type: none"> <li>→災害時等に異常が発生した場合に町に報告できるもの</li> <li>→災害時に何か異常を発見されましたら、通報をお願いします</li> </ul> </li> </ul>  </div>
④	ホームページ	<div>   <p>長与町 防災サイト</p> <p>長与町公式スマホ用アプリ</p>     <p>Android用 iPhone用</p> </div> <p>「長与町 防災」で検索すると、長与町防災サイトにアクセスできます。避難所や防災に関することなど、様々な情報を掲載しています。ハザードマップ等も、このサイトから確認することができます。</p>
⑤	テレビ	<p>大雨や台風が近づいてきたら、テレビを付けてみましょう。</p> <p>リモコンの「dボタン」を押すと、最新の気象情報や避難情報、他市町の状況など、リアルタイムで情報を得ることができます。</p> 