




















長与町防災マップ(岡郷1)

【問い合わせ先】

●土砂災害警戒区域について：長崎振興局砂防課…844-2181 ●洪水浸水想定区域について：長崎県河川課…894-3083
●津波浸水想定区域について：長崎県港湾課…824-3625 ●避難所等について：役場地域安全課…883-1111

凡 例		津波浸水想定		土砂災害の危険がある場所	
	指定避難所		1m 以上～2m 未満		 特別警戒区域
	指定緊急避難場所		0.3m 以上～1m 未満		 警戒区域
	福祉避難所		0.3m 未満		
	町役場				 特別警戒区域
	消防署		3m 以上～		 警戒区域
	警察署・駐在所		0.5m 以上～3m 未満		
	国 道	 河岸侵食			 警戒区域
	県 道	河岸が侵食された場合に、家屋の倒壊・流出等の危険性がある区域の目安を示すものです。			

河岸が侵食された場合に、家屋の倒壊・流出等の危険性がある区域の目安を示すものです。

大 村 湾

潮井崎公園 

潮井崎交流館  

馬込一本松
集落センター

岡郷

長与町

多良見町 佐瀬

諫早市