長与町地域防災計画
資料編

令 和 ５ 年 ５ 月
長与町防災会議

目　　次

資料編

長与町の地質図 1
月別降水量（㎜） 2
過去10年間の気象観測記録（年別値） 3
令和5年の気象観測記録（月別値） 3
長崎における日最大瞬間風速第５位までの台風経路 4
過去の主な災害発生状況 5
７・23長崎大水害時の長与町被害状況 7
７・23長崎大水害時の自治会別被害状況 8
第１図　57年７月10日～24日１日　降水量 9
第２図　57年７月23日15：00～24日11：00　毎時間降水量 9
過去10年間の火災発生の状況 10
表－２　長崎県内気象官署震度１以上の地震回数（1919年～2022年） 10
図－１　長崎県周辺のＭ６以上の地震（1600年～2022年）長崎地方気象台資料 11
図－２　長崎県内で震度４以上を観測した地震の震央分布図（1919年～2022年、詳細不明及び紀伊半島沖の地震を除く） 12
表－３　長崎県内震度４以上の震源リスト（1919年～2022年） 13
地表における推計震度分布 14
自主防災組織結成状況一覧表 17
消防団協力事業所一覧表 18
消防格納庫所在地 19
消防ポンプ自動車等現有台数 19
消防水利施設 20
救助関係器材 20
二級河川 21
準用河川一覧表 21
長与町　一般公共海岸区域一覧表 22
ため池一覧表 22
土石流危険渓流一覧表 23
地すべり危険箇所一覧表 23
急傾斜地崩壊危険箇所一覧表 24
山腹崩壊危険地区一覧表 26
崩壊土砂流出危険地区一覧表 26
土砂災害警戒区域・特別警戒区域指定箇所一覧表 27
急傾斜地の崩壊一覧表 28
土石流危険区域一覧表 44
地すべり危険箇所一覧表 44
避難確保計画策定対象の要配慮者利用施設一覧表 45
長与町消防団編成表 46
危険物取扱施設 46
備蓄物資一覧表 47
大規模災害発生時の職員派遣の依頼先及び法的根拠 48

災害時物資支援協定一覧表 48
災害時応援協定一覧表 49
災害派遣要請依頼書 52
撤収要請依頼書 53
県内自衛隊の配置及び管轄区域 54
派遣要請の系統 55
ヘリコプター着陸適地 55
特別警報・警報・注意報の種類と概要 56
気象警報、注意報の種類と発表基準 59
火災気象通報基準 60
災害時優先電話 61
災害時特設公衆電話 61
非常通報用紙 62
長与町防災行政無線システム図 63
長与町防災行政無線一覧表 64
災害発生連絡表 66
災害調査報告表 66
災害等調査表 67
災害等調査集計表 67
災害概況即報 68
被害の認定基準 69
災害報告事務の状況一覧（報告者　町長） 73
被害報告処理系系統図(町→県) 75
事故時の連絡体制 76
関係省庁の役割分担 77
避難指示等の判断基準（土砂災害） 78
避難指示等の判断基準（河川の氾濫） 79
避難指示等の判断基準（高潮災害） 80
避難指示等の判断基準（津波災害） 80
指定避難所一覧表 82
福祉避難所一覧表 82
指定緊急避難場所一覧表 83
避難施設利用に係る協定一覧表 84
自治会別給水人口及び給水量（1日一人あたり3リットル） 85
仮設住宅建設可能用地リスト 86
町内の医療機関一覧 87
輸送明細書 88
作業内容 88
様式１ 89
様式２ 89
様式３ 90
九州電力送配電㈱長崎配電事業所・営業所非常災害対策部の体制表（大規模時） 91
九州電力送配電㈱長崎配電事業所・営業所非常災害対策部の構成及び任務 92
ＮＴＴ西日本長崎支店災害対策本部体制図 93
海上保安官署一覧表 94

生活福祉資金（福祉資金（旧災害援護資金））..... 95
母子福祉資金貸付金及び寡婦福祉資金貸付金..... 96
災害弔慰金の支給、災害障害見舞金の支給及び災害援護資金の貸付..... 97
被災者生活再建支援金の支給（国制度）..... 98
被災者生活再建支援金の支給（県制度）..... 99
児童救済金..... 100
気象庁の震度情報で発表される長崎県内の震度観測点..... 101
津波警報・注意報発表の例..... 102
津波予報発表の例..... 103
津波情報の例..... 104
気象庁震度階級関連解説表..... 107

資料編

長与町の地質図

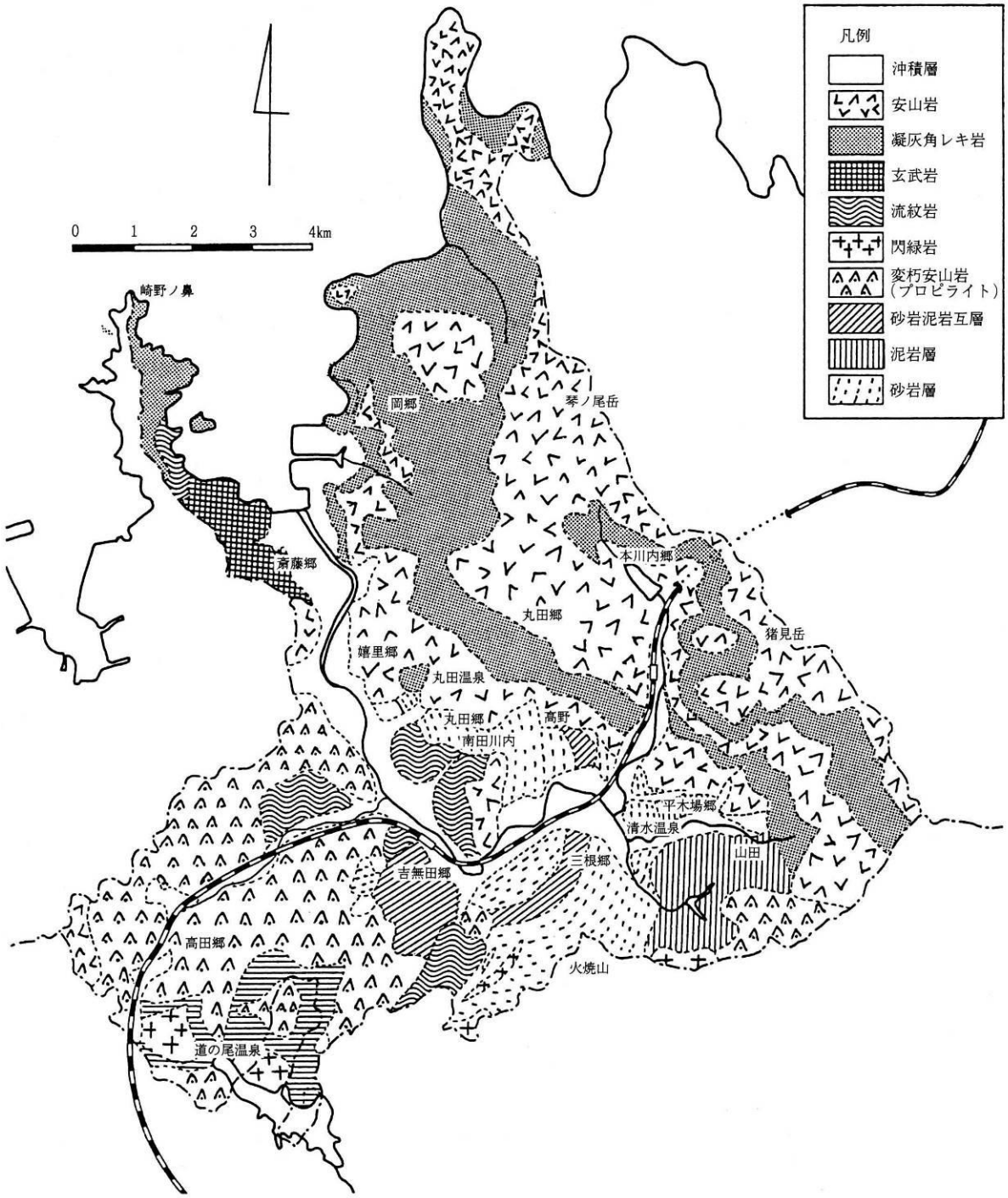
凡例
沖積層
安山岩
凝灰角レキ岩
玄武岩
流紋岩
閃緑岩
変朽安山岩
（プロピライト）
砂岩泥岩互層
泥岩層
砂岩層
0 1 2 3 4km
崎野ノ鼻
岡郷
琴ノ尾岳
斎藤郷
本川内郷
丸田郷
猪見岳
嬉里郷
丸田温泉
丸田郷
高野
南田川内
平木場郷
清水温泉
山田
三根郷
吉無田郷
高田郷
火焼山
道の尾温泉

月別降水量(㎜)

(観測点：長崎地方気象台)

月	平成30年	平成31年 令和元年	令和2年	令和3年	令和4年	平年値
1	71.5	27.0	116.0	32.0	82.0	63.1
2	87.5	86.5	103.5	58.0	19.0	84.0
3	185.0	129.5	121.5	99.0	132.0	123.2
4	155.0	87.5	88.0	140.0	171.5	153.0
5	147.0	101.0	149.0	328.0	121.0	160.7
6	276.5	163.0	439.0	174.5	248.5	335.9
7	381.5	455.0	862.5	62.0	276.0	292.7
8	45.0	336.5	140.5	935.0	371.5	217.9
9	232.5	117.0	470.0	204.5	184.0	186.6
10	52.0	123.0	61.0	10.0	52.5	102.1
11	63.0	42.0	117.5	99.0	30.0	100.7
12	124.5	120.0	41.0	61.5	54.5	74.8
年	1821.0	1788.0	2709.5	2203.5	1742.5	1894.7

平年値は1991年から2020年の30年間の平均値

過去10年間の気象観測記録（年別値）

（観測点：長崎地方気象台）

年	気温（℃）			平均相対湿度	平均風速	降水量	日照時間
	平均	最高	最低	(%)	(m／s)	(mm)	(h)
25	17.5	37.7	-1.6	71	2.5	1683.5	2018.1
26	17.0	36.2	-0.7	71	2.3	2133.5	1761.0
27	17.3	35.9	0.0	73	2.2	2392.0	1754.2
28	18.1	37.1	-4.4	75	2.3	2293.0	1782.4
29	17.3	37.2	-1.7	74	2.3	1778.5	1931.6
30	17.7	37.2	-2.2	75	2.3	1821.0	1994.4
31 元年	17.9	37.3	0.3	75	2.2	1788.0	1959.3
2	17.7	36.1	-0.3	75	2.3	2709.5	1974.3
3	18.1	22.2	14.7	75	2.2	2203.5	1920.8
4	17.8	35.9	-0.3	71	2.2	1742.5	2015.1

令和4年の気象観測記録（月別値）

（観測点：長崎地方気象台）

月	気温（℃）			平均相対湿度	平均風速	降水量	日照時間
	平均	最高	最低	(%)	(m／s)	(mm)	(h)
1	7.1	14.3	-0.3	68	2.0	82.0	145.9
2	6.5	15.5	-0.2	62	2.6	19.0	125.7
3	12.9	23.2	3.9	72	2.3	132.0	156.1
4	16.4	26.8	6.2	73	2.4	171.5	211.8
5	20.0	28.1	11.6	75	2.0	121.0	191.3
6	23.9	32.6	17.6	85	2.4	248.5	166.4
7	27.8	35.9	22.2	77	2.5	276.0	182.9
8	28.6	34.4	22.5	76	2.4	371.5	208.7
9	25.9	35.9	18.6	69	2.5	184.0	145.1
10	19.9	30.8	11.8	64	2.0	52.5	209.3
11	16.5	25.9	8.3	67	1.7	30.0	159.9
12	7.8	18.5	0.4	64	2.1	54.5	112.0

長崎における日最大瞬間風速第5位までの台風経路

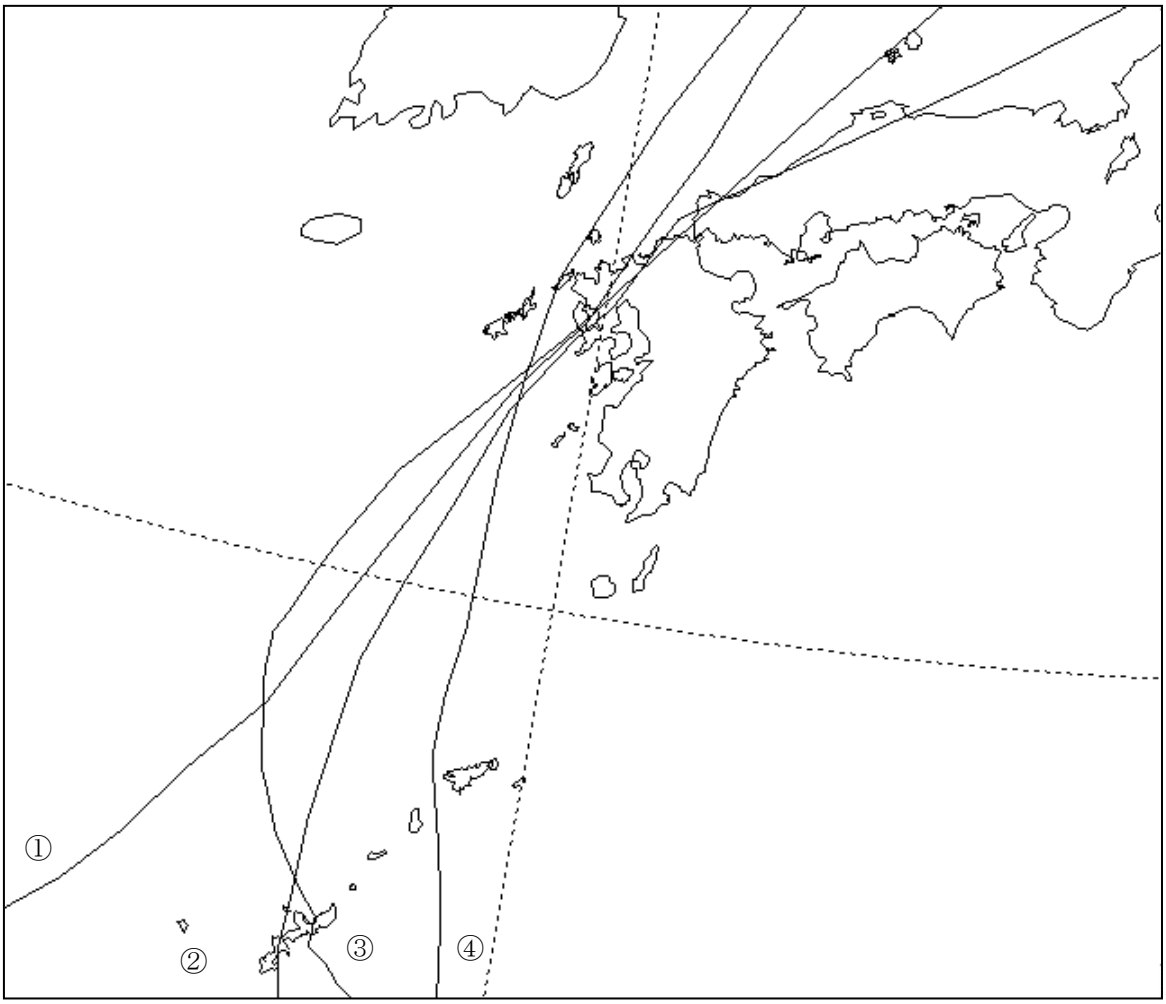

番号	順位	日最大瞬間風速・風向	年月日	台風番号
①	第１位	54.3m/s　南西	1991年 9月27日	第１７号
②	第２位	43.5m/s　東南東	2006年 9月17日	第１３号
③	第３位	41.9m/s　南西	2004年 9月 7日	第１８号
	第４位	41.5m/s　南西	1957年12月12日	―
④	第５位	39.1m/s　南東	1993年 8月10日	第７号

過去の主な災害発生状況

災害発生年月日	災害原因	被害概要
昭和16年4月8日	晩霜	最低気温3.4℃（平年との差－6.4℃）であるが被害の詳細は不明
昭和26年10月14日	台風による暴風雨	田畑の被害225ha・被害金額3,800万円
昭和29年9月25日 26日	台風15号による暴風雨	田畑の被害247ha・被害金額1,350万円
昭和31年9月9日	台風12号による暴風雨	死者1名・軽傷者2名・家屋全壊23戸・田畑の流出61ha・堤防決壊6ヶ所・漁船の流出7隻
昭和32年７月26日	梅雨前線による豪雨	住家全壊1戸・床下浸水150戸・田畑流出埋没37ha・農作物被害142.5ha・農道決壊35ヶ所・橋流出3ヶ所・河川決壊9ヶ所
昭和42年8～10月	干ばつ	干害による農作物被害
昭和51年9月12日 13日	台風17号による暴風雨	住家一部損壊27戸・床上浸水71戸・床下浸水319戸・水田の流出、埋没0.6ha・水田の冠水40ha・畑の流出、埋没3.3ha・畑の冠水2ha・道路の決壊45ヶ所・橋梁の破損2ヶ所・河川の決壊22ヶ所・がけ崩れ84ヶ所・被害総額5億円
昭和57年7月23日	梅雨前線による豪雨	別記※
昭和62年7月2日 3日	大雨	公共土木施設136万2千円
昭和62年７月17日 20日	大雨	農林水産業施設700万円・公共土木施設665万円・林産被害1,500万円
昭和62年8月30日 31日	台風12号による暴風雨	住家半壊7戸・一部損壊9戸・文教施設10箇所・船舶被害5隻 公立文教施設200万円・農林水産業施設3,140万円・その他の公共施設530万円・農産被害1億3,187万4千円・水産被害500万円
昭和63年6月1日 3日	大雨	公共土木施設　810万円
平成元年７月27日 28日	台風11号による暴風雨	重傷者1名・住家一部損壊23戸・農林水産業施設5,791万円・公共土木施設1億6,208万2千円・農産被害4億4,971万5千円・水産被害37万8千円
平成3年9月27日	台風19号による暴風	住家全壊10戸・住家半壊130戸・住家一部損壊906戸・公共土木施設2,035万6千円・農産被害5億8,540万6千円
平成18年9月17日	台風13号による暴風	軽傷者3名・住家半壊5戸・住家一部損壊728戸・公共文教施設354万5千円・その他の公共施設66万3千円・農産被害1億2,483万8千円

※昭和57年７月23日長崎大水害の被害状況

長崎県を含む九州北部地方は、６月13日、平年より７日も遅れ梅雨入りしたものの、梅雨前線は沖縄の南海に停滞して６月の降水量は小雨記録となった。このような状態は７月９日まで持続し、県内各地は深刻な水不足となった。

ところが、７月10日から一転して梅雨前線が九州北部、中部で活発となり、**第１図57年７月10日～24日１日降水量**に示すように７月10日から長雨となり、長与町役場での20日までの降水量は562.8㎜に達した。特に20日は194㎜の大雨が降った。（同日の長崎地方気象台日降水量243㎜は、

それまでの同気象台における史上第８位の記録）そして、21日は晴、22日曇りと２日間だけ無降水ののち、23日夕刻から集中豪雨の直撃を受け、長与町役場では23日477㎜、24日73.5㎜を記録した。特に23日の午後７時から８時までの１時間に187㎜という驚異的な降水量で、日本の観測史上第１位の記録となった。また、午後７時から10時までの正時最大３時間降水量330㎜を記録した。10日からの降水量1,113.3㎜という降水記録と甚大な被害を残して、27日梅雨明けとなった。

7・23長崎大水害時の長与町被害状況

（8月10日長崎県へ報告分，単位：千円）

区分			単位	被害数量	金額
人的被害	死者		人	5(6)	
	重傷者		人	5	
	軽傷者		人	9	
	計		人	19(20)	
家屋	住宅	全壊	棟	22	
			世帯	21	
			人	77	220,000
		半壊	棟	58	
			世帯	56	
			人	227	290,000
		一部破壊	棟	140	
			世帯	138	
			人	660	280,000
		床上浸水	棟	474	
			世帯	469	
			人	1,689	142,200
		床下浸水	棟	685	
			世帯	648	
			人	2,548	68,500
	非住家	その他	棟	179	179,000
	計				1,179,700
土木	通路		箇所	125	309,399
	橋架		箇所	7	70,000
	河川		箇所	158	1,229,759
	計				1,609,158
商工	通信施設		件	11	1,100
	鉄道不通		件	17	115,950
	商工被害		件	107	220,686
	計				337,736
被害総額					

区分			単位	被害数量	金額
農林	田	流出・埋没	ha	20	25,230
		冠水	ha	70	80,307
	畑	流出・埋没	ha	30	74,591
		冠水	ha	5	15,312
	農地農業用施設		箇所	460	4,955,000
	農産物		トン	102.3	15,098
	畜産物		トン	14	214
	林地林産施設		箇所	13	63,000
	林産物		トン	8	16,000
	計				5,252,752
水産	漁船		隻	13	1,660
	一般船舶		隻	1	800
	水産物・その他		トン		10,153
	計				12,613
病院・水道	病院診療所等		棟	4	41,292
	水道施設		箇所	66	9,922
	計				51,214
文教	学校	公立		1	33,413
		私立		1	2,481
	その他			3	2,000
	計				37,894
その他	がけくずれ		箇所	394	197,000
	地すべり		箇所	7	300,000
	その他		箇所	16	23,250
	計				520,250
9,001,317千円					

7・23長崎大水害時の自治会別被害状況

（昭和58年3月25日現在）

自治会名	死者	重傷者	軽傷者	全壊		半壊		一部破壊		床上浸水		合計(人的を除く)	
	人	人	人	世帯	人員	世帯	人員	世帯	人員	世帯	人員	世帯	人員
木場			1			1	6	1	5			2	11
大越								4	13	1	7	5	20
横平								4	23	4	24	8	47
上平		2		2	9			9	43	2	9	13	61
下平								2	10			2	10
三根			1					7	48	7	39	14	87
ニュータウン東								1	1			1	1
ニュータウン中央	1												
ニュータウン西						1	4	2	12			3	16
池山				3	11	2	7	3	16	35	148	43	182
内園				2	4	3	12	4	13	34	105	43	134
井手本						2	8	4	15	54	199	60	222
辻後		1		3	12	3	12	6	26	17	69	29	119
青葉台	1							1	3	1	4	2	7
日当野						1	3			1	4	2	7
道の尾				2	11	1	3	9	40	14	47	26	101
高田越東								1	6	7	20	8	26
高田越中央								2	8			2	8
高田越西			2			1	4			61	188	62	192
百合野	1			2	7	2	8			7	30	11	45
百合野第1						1	5	2	7			3	12
百合野第2			1					3	6	2	8	5	14
東高田		1				1	6	4	23	8	37	13	66
下高田	1			2	7					1	7	3	14
西高田	2		1	6	22	2	4	15	64	26	98	49	188
南田川内				1	6	1	5	7	37	17	51	26	99
丸田谷		2	1	2	9			1	5	8	27	11	41
丸田アパート			1							3	9	3	9
皆前				1	2	1	3			4	11	6	16
嬉里中央								1	3	5	14	6	17
嬉里中央東								1	6	2	4	3	10
嬉里谷								2	9	4	13	6	22
三彩													
上斉藤				1	8			1	3	16	56	18	67
毛屋白津								1	6	31	134	32	140
舟津										33	124	33	124
佐敷川内			1					1	6	5	26	6	32
前田川内								1	8			1	8
岡中央								2	12	1	7	3	19
馬込一本松								1	6			1	6
塩床								1	4	1	8	2	12
開拓										1	3	1	3
合計	6	6	9	27	108	23	90	104	487	413	1,530	567	2,215

第1図　57年7月10日～24日　1日降水量

（長与町役場雨量計）

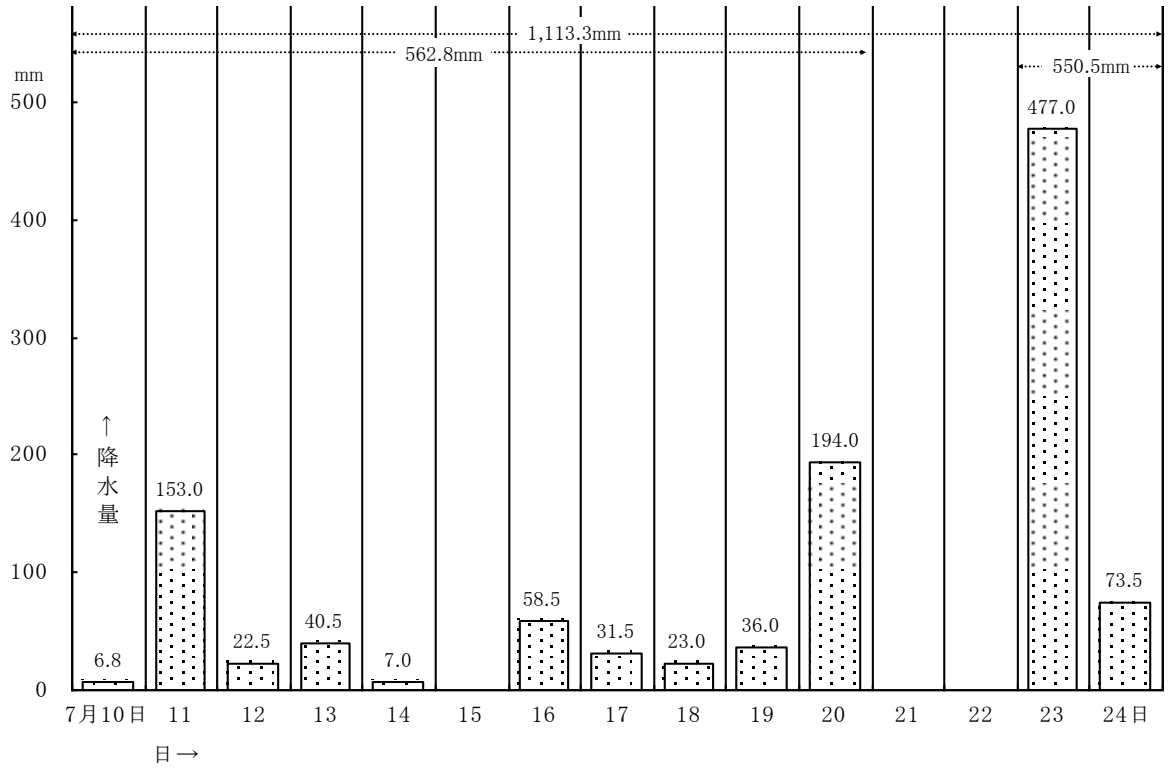

第2図　57年7月23日15:00～24日11:00　毎時間降水量

（長与町役場雨量計）

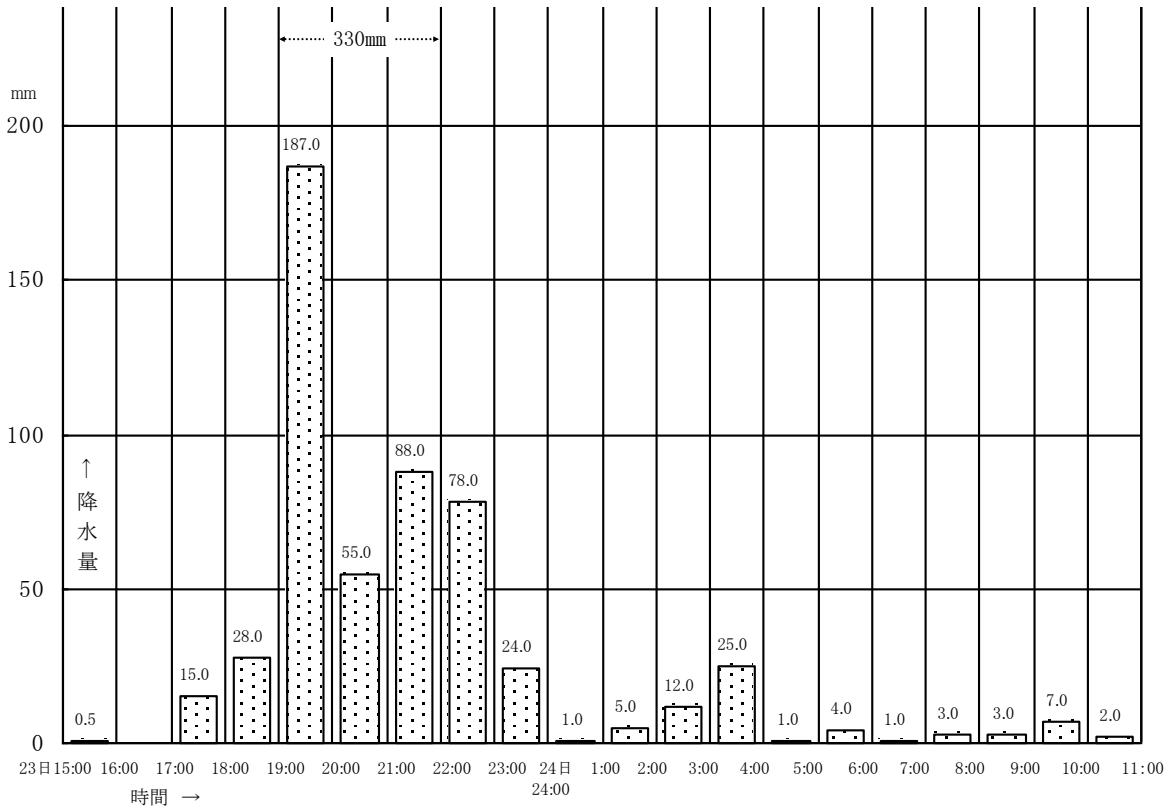

過去10年間の火災発生の状況

区分 年別	発生件数					被害額 （千円）
	建物	林野	車両	その他	合計	
平成25年	6		1	1	8	5,374
平成26年	5		2	2	9	884
平成27年	2			1	3	1,027
平成28年	8		2	3	13	2,368
平成29年	3			2	5	111
平成30年	3		1	2	6	189
平成31年 令和元年	5		2	4	11	29,144
令和2年	4		1		5	47,979
令和3年	1	1	3	4	9	1,482
令和4年	8	2		3	13	36,434
計	45	3	12	22	82	124,992

表－２ 長崎県内気象官署震度１以上の地震回数（1919年～2022年）

長崎地方気象台資料

震度	長崎	雲仙岳	佐世保	平戸	厳原	福江
1	548	1,924	92	97	91	34
2	135	759	35	38	41	11
3	40	235	4	12	8	1
4	2	37	1	2	1	0
5	1	1	0	0	0	0
5弱	0	1	0	0	0	0
合計	726	2,957	132	149	141	46

注１）平戸は 1940 年から観測開始。佐世保は 1947 年から観測開始

注２）福江は、1962 年 4 月までは富江で観測。

注３）1996年4月から計測震度による観測（それまでは体感による観測）

注４）気象庁の震度階級は1996年（平成８年）10月から「震度０」「震度１」「震度２」「震度３」「震度４」「震度５弱」「震度５強」「震度６弱」「震度６強」「震度７」の10階級となっています。

図-1　長崎県周辺のM6以上の地震（1600 年～2022 年）長崎地方気象台資料

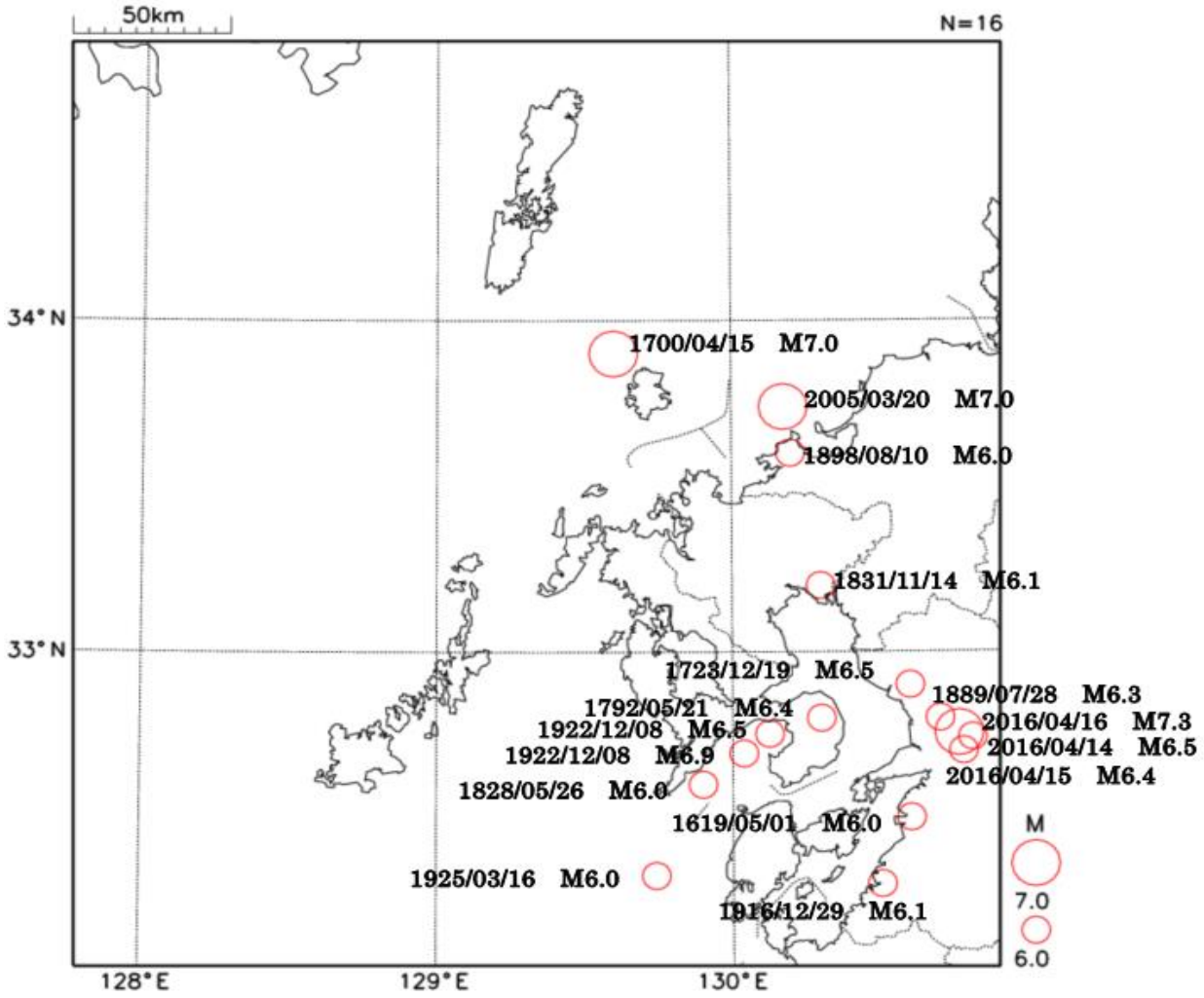

図-2　長崎県内で震度4以上を観測した地震の震央分布図（1919 年～2022 年、詳細不明及び紀伊半島沖の地震を除く）

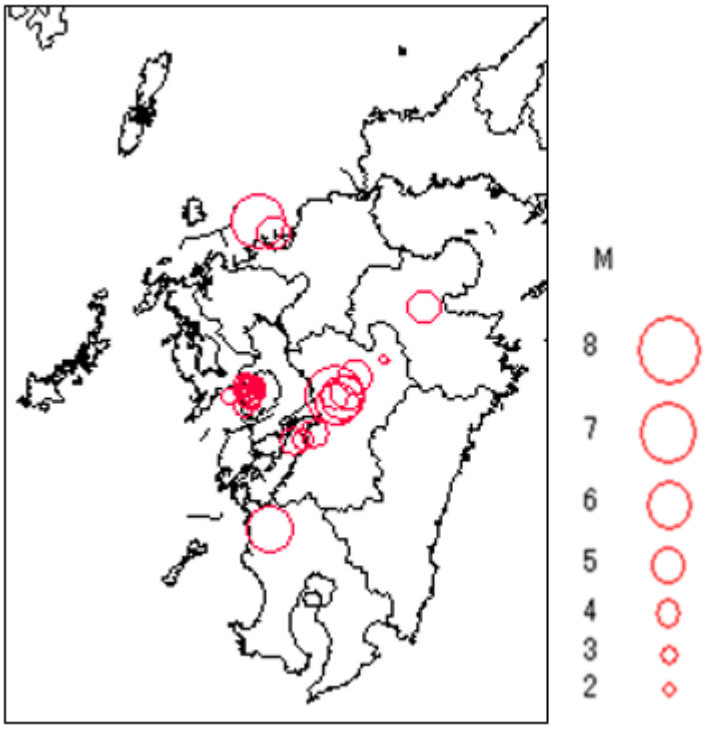

長崎地方気象台資料

表－３ 長崎県内震度4以上の震源リスト（1919年～2022年）

長崎地方気象台資料

No.	発現時		震央地名	北緯	東経	深さ	M	県内の最大震度
	年/月/日	時:分:秒		度　分	度　分	km		
1	1922/12/8	1:50:20	橘湾	32° 41.64’	130° 02.27’	19	6.9	5
2	1922/12/8	5:05:00	詳細不明	32° 44.00’	129° 52.00’	0	－	4
3	1922/12/8	11:02:10	橘湾	32° 45.16’	130° 07.50’	0	6.5	4
4	1931/12/21	14:47:11	熊本県天草芦北地方	32° 29.19’	130° 29.25’	0	5.5	4
5	1946/12/21	4:19:04	和歌山県南方沖	32° 56.10’	135° 50.93’	24	8.0	4
6	1951/ 2/15	16:11:24	橘湾	32° 43.15’	130° 10.10’	12	5.3	4
7	1969/7/27	4:36:43	橘湾	32° 45.62’	130° 12.25’	12	4.5	4
8	1970/7/10	9:13:28	長崎県島原半島	32° 42.45’	130° 11.24’	11	4.4	4
9	1972/3/26	17:13:41	長崎県島原半島	32° 44.34’	130° 14.68’	0	－	4
10	1980/8/7	14:44:12	長崎県島原半島	32° 41.00’	130° 13.00’	0	3.7	4
11	1984/8/6	17:28:13	橘湾	32° 45.70’	130° 09.90’	6	5.0	4
12	1984/8/6	17:30:05	橘湾	32° 45.60’	130° 10.60’	7	5.7	4
13	1984/8/6	17:35:39	橘湾	32° 47.60’	130° 10.00’	15	4.4	4
14	1984/8/6	17:38:10	橘湾	32° 47.50’	130° 09.60’	11	5.0	5
15	1984/8/6	17:40:00	詳細不明	32° 44.00’	130° 16.00’	0	－	4
16	1984/8/6	17:46:23	長崎県島原半島	32° 44.40’	130° 11.90’	12	3.8	4
17	1984/8/6	18:33:09	長崎県島原半島	32° 45.30’	130° 13.40’	5	2.7	4
18	1984/8/6	18:37:06	橘湾	32° 45.20’	130° 11.90’	10	4.0	4
19	1984/8/6	18:41:18	長崎県島原半島	32° 46.70’	130° 12.90’	10	4.2	4
20	1984/8/6	18:42:00	詳細不明	32° 44.00’	130° 16.00’	0	－	4
21	1984/8/6	18:46:16	長崎県島原半島	32° 46.00’	130° 13.40’	8	2.8	4
22	1984/8/6	19:34:34	長崎県島原半島	32° 45.70’	130° 13.30’	6	3.4	4
23	1984/8/6	19:49:37	橘湾	32° 46.80’	130° 11.90’	8	4.4	4
24	1984/8/6	21:12:57	橘湾	32° 44.90’	130° 12.40’	13	2.8	4
25	1984/8/6	21:20:57	長崎県島原半島	32° 46.20’	130° 13.40’	6	2.8	4
26	1984/8/6	21:26:30	長崎県島原半島	32° 47.60’	130° 14.40’	1	2.6	4
27	1984/8/7	3:05:39	橘湾	32° 45.50’	130° 12.90’	9	3.8	4
28	1984/8/7	4:50:15	長崎県島原半島	32° 46.10’	130° 13.00’	6	3.9	4
29	1984/8/7	21:50:59	長崎県島原半島	32° 47.50’	130° 12.50’	4	4.5	4
30	1984/8/15	22:58:29	橘湾	32° 45.70’	130° 09.90’	6	4.2	4
31	1984/8/30	8:51:46	長崎県島原半島	32° 45.90’	130° 15.00’	0	2.6	4
32	1984/10/19	21:58:02	長崎県南西部	32° 48.20’	130° 07.90’	10	4.9	4
33	1991/4/26	11:45:42	長崎県島原半島	32° 47.20’	130° 14.40’	7	3.5	4
34	1991/6/27	9:11:03	長崎県島原半島	32° 39.80’	130° 08.30’	9	4.9	4
35	1997/3/26	17:31:47	鹿児島県薩摩地方	31° 58.37’	130° 21.54’	12	6.6	4
36	2005/3/20	10:53:40	福岡県北西沖	33° 44.35’	130° 10.58’	9	7.0	5強
37	2005/4/20	6:11:26	福岡県北西沖	33° 40.69’	130° 17.29’	14	5.8	4
38	2005/6/3	4:16:41	熊本県天草芦北地方	32° 29.73’	130° 32.87’	11	4.8	4
39	2016/4/14	21：26：34	熊本県熊本地方	32° 44.50’	130° 48.52’	11	6.5	4
40	2016/4/14	22：07：35	熊本県熊本地方	32° 46.53’	130° 50.97’	8	5.8	4
41	2016/4/15	0：03：46	熊本県熊本地方	32° 42.04’	130° 46.66’	7	6.4	4
42 ※1	2016/4/16	1：25：05	熊本県熊本地方	32° 45.27’	130° 45.78’	13	7.3	5強
			大分県中部	33° 16.48’	131° 21.19’	12	5.7	
43	2016/4/16	1：44：07	熊本県熊本地方	32° 45.19’	130° 45.69’	15	5.4	4
44	2016/4/16	1：45：55	熊本県熊本地方	32° 51.79’	130° 53.94’	11	5.9	5弱
45	2016/4/19	17：52：13	熊本県熊本地方	32° 32.11’	130° 38.12’	11	5.5	4
46	2017/6/9	23：36：23	橘湾	32° 42.02’	130° 01.69’	16	5.5	4

※1 を付した地震については、ほぼ同時刻に発生したため、震度の分離が出来ませんでした。

地表における推計震度分布

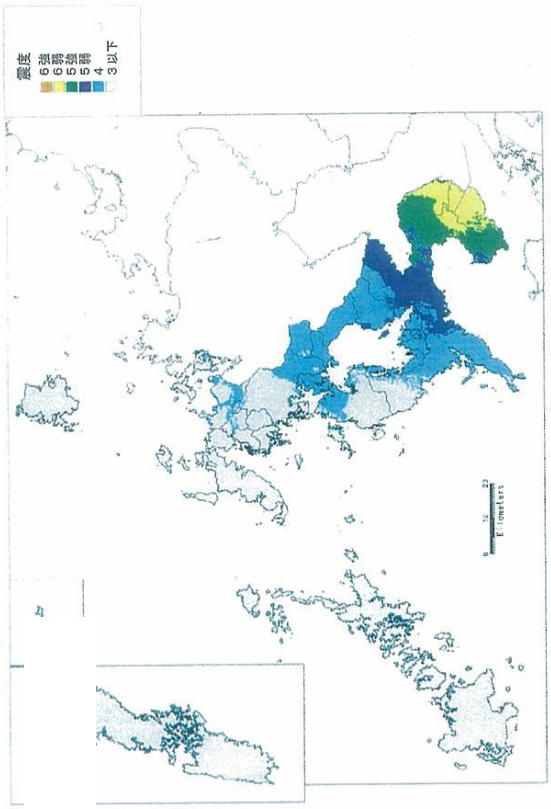

図－6　地表における推計震度分布（震源：雲仙地溝南縁東部断層帯）

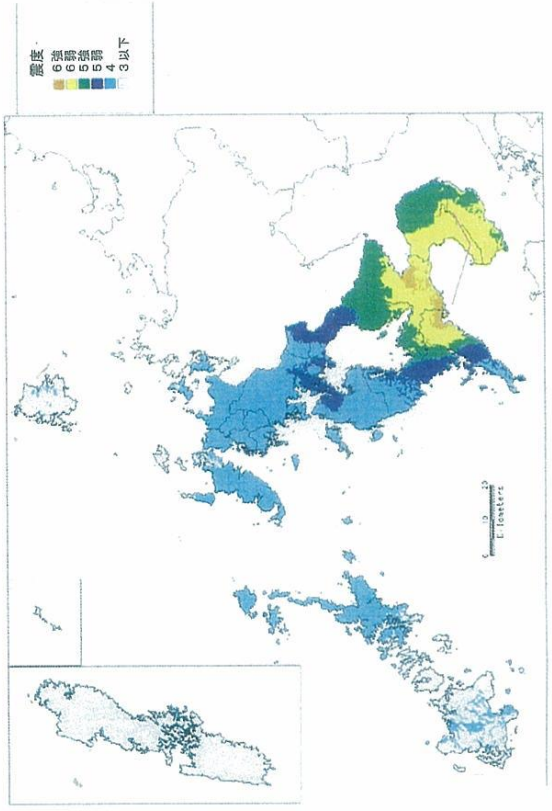

図－7　地表における推計震度分布（震源：雲仙地溝南縁西部断層帯）

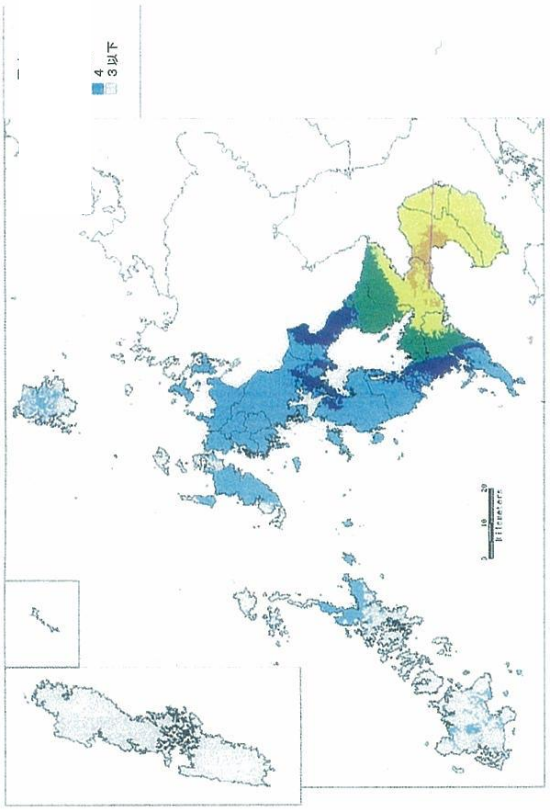

図－4　地表における推計震度分布（震源：雲仙地溝北縁断層帯）

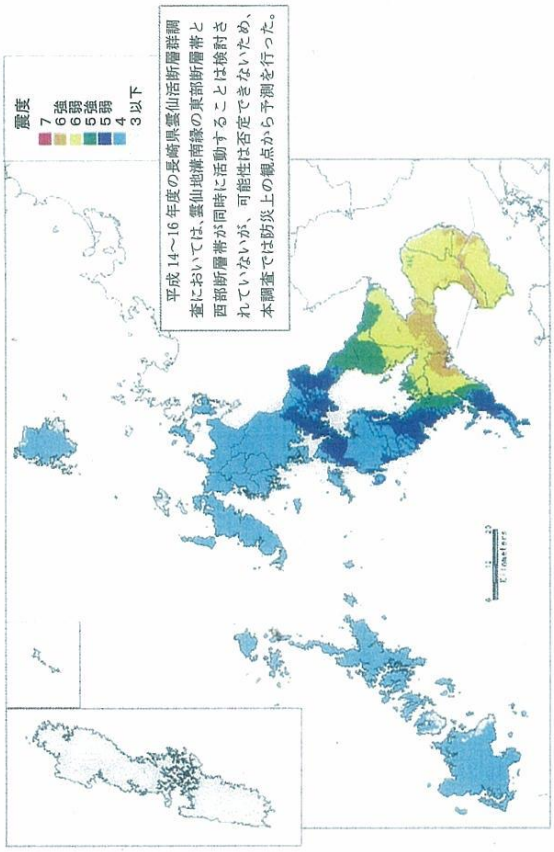

図－5　地表における推計震度分布（震源：雲仙地溝南縁東部断層帯と西部断層帯の連動）

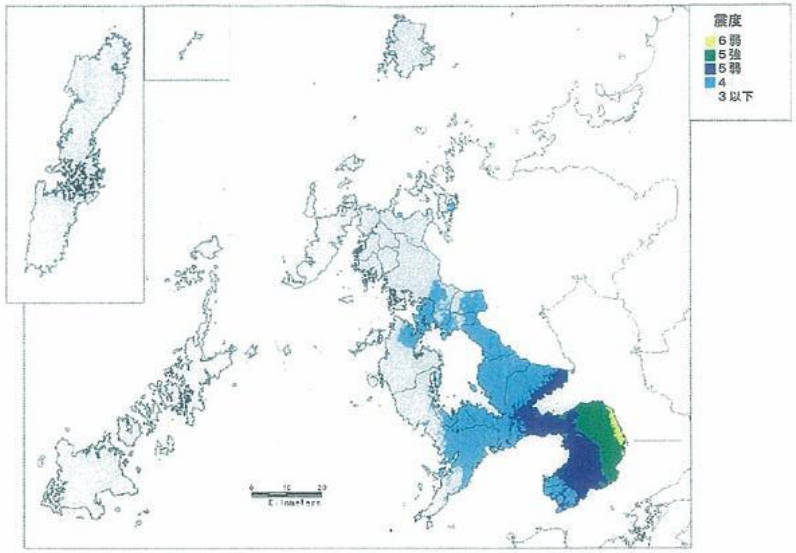

図－８　地表における推計震度分布（震源：島原沖断層群）

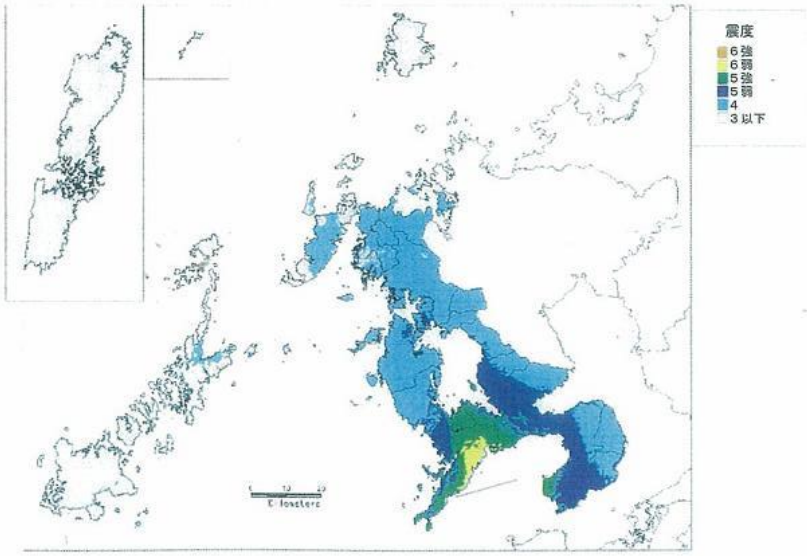

図－９　地表における推計震度分布（震源：橘湾西部断層帯）

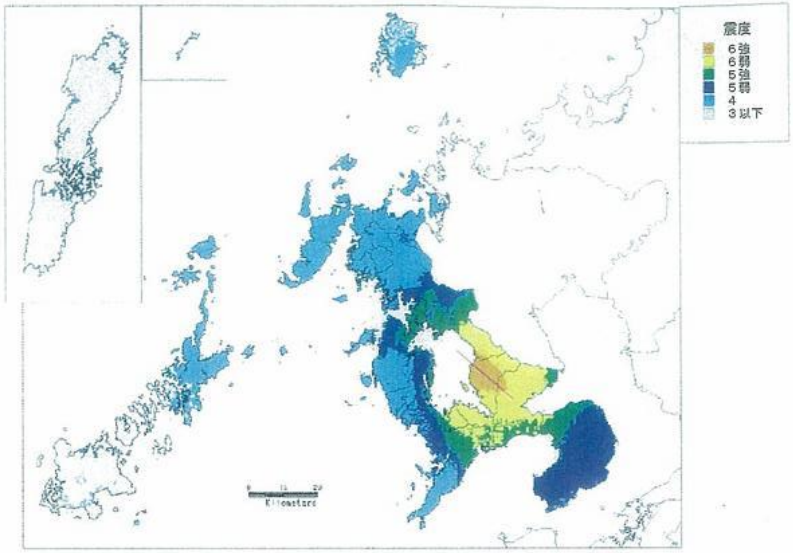

図－10　地表における推計震度分布（震源：大村－諫早北西付近断層帯）

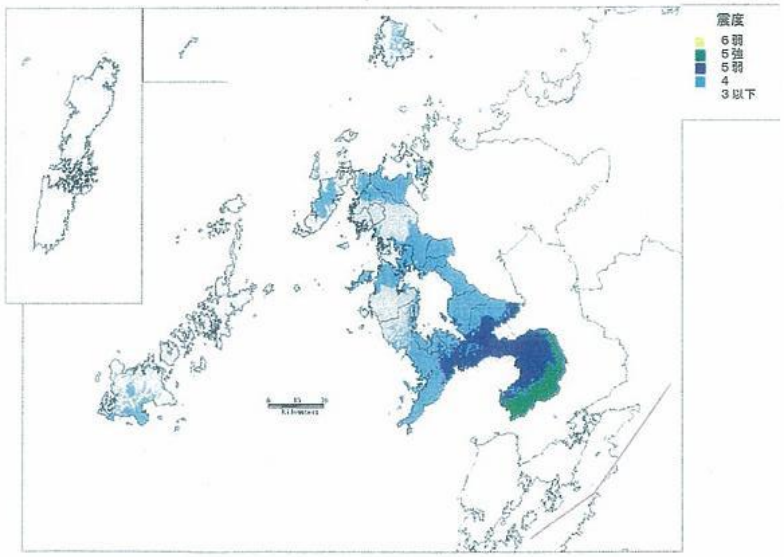

図－11　地表における推計震度分布（震源：布田川・日奈久断層帯）

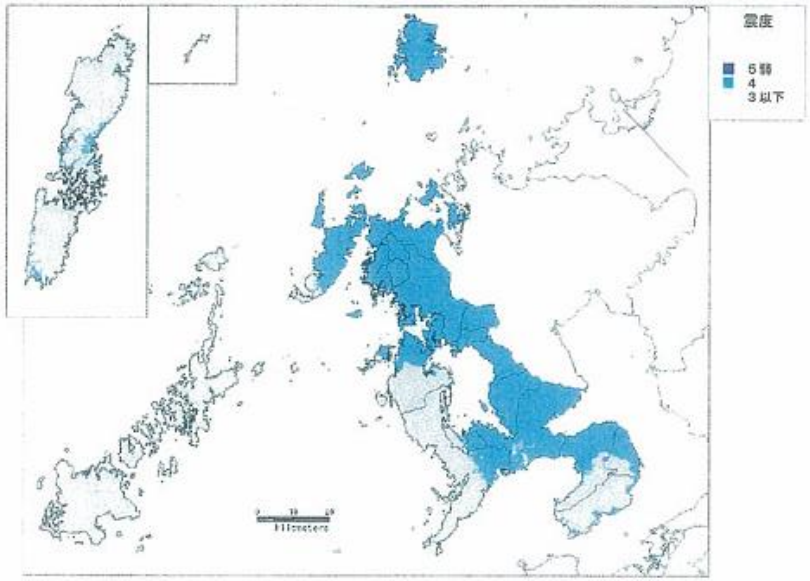

図－12　地表における推計震度分布（震源：警固断層系）

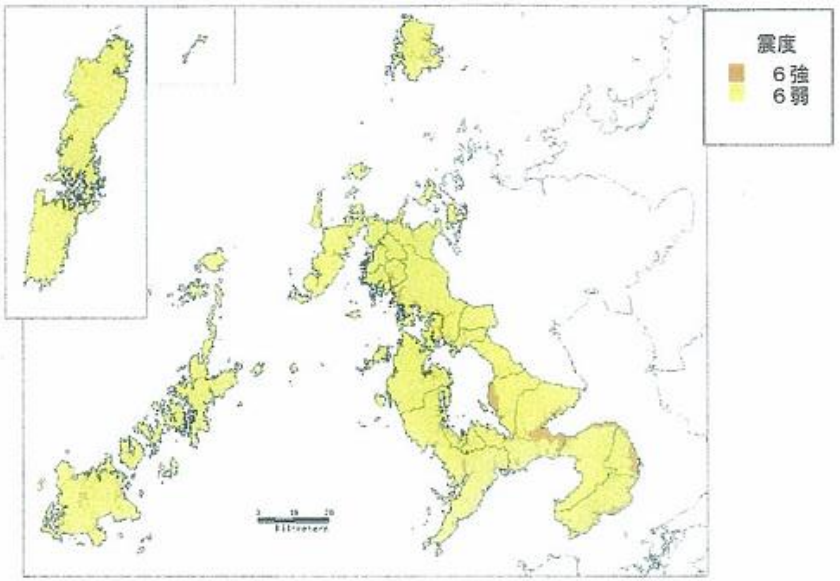

図－13　県内全域でM6.9（震源断層上端の深さ3km）の地震を想定した場合の震度分布
工学的基盤において計測震度5.4とした場合の表層における地震動の増幅率を考慮して算出した地表の震度分布

自主防災組織結成状況一覧表

令和5年4月1日現在

番号	自　治　会　名	世帯数	自主防災組織結成の有無	備　　考
1	木場	87	○	
2	大越	69	○	
3	横平	135	○	
4	上平	154	○	合同で1組織結成（平木場自主防災組織）
5	下平	277	○	
6	三根	270	○	
7	ニュータウン東	373	○	
8	ニュータウン中央	443	○	
9	ニュータウン西	444	○	
10	池山	743	○	
11	内園	298	○	
12	井手本	251	○	
13	辻後	417	○	
14	青葉台	425	○	
15	日当野	167	○	
16	道の尾	551	○	
17	高田越	776	○	
18	百合野	599	○	
19	百合野第1	158	○	
20	百合野第2	485	○	
21	東高田	398	○	
22	下高田	278	○	
23	西高田	550	○	
24	南田川内	464	○	
25	丸田谷	263	○	
26	丸田アパート	105		
27	皆前	482	○	
28	嬉里中央	791	○	
29	定林	282	○	
30	嬉里谷	365	○	
31	三彩	635	○	
32	上斉藤	124	○	
33	毛屋白津	119	○	
34	舟津	156	○	
35	佐敷川内	302	○	
36	前田川内・浜崎	397	○	
37	岡中央	477	○	
38	馬込一本松	90	○	合同で1組織結成（馬込一本松・川頭自主防災組織）
39	川頭	2	○	
40	塩床	69	○	
41	南陽台	540	○	
42	岡岬	62		
43	サニータウン南	342	○	
44	サニータウン北	470	○	
45	サニータウン東	60		
46	緑が丘	496	○	
47	フォーレツインキャッスル	258	○	
48	まなび野西	491	○	
49	まなび野東	462	○	
50	北陽台	414	○	
51	さくら野	19		令和5年度自治会設立予定
	計	17,085	47自治会	45組織

消防団協力事業所一覧表

長与町消防団協力事業所一覧

番号	事 業 所 名	所 在 地
1	カツミ石工	長与町高田郷351番地
2	白浜技建	長与町高田郷156番地80
3	ブルーインの森	長与町高田郷47番地
4	サポートピア葉山	長与町高田郷2179番地1
5	まるみつ長与店	長与町高田郷3743番地3
6	(有)サン・レインボー	長与町高田郷3722番地1
7	松林住宅(株)	長与町高田郷2531番地9
8	(有)クリーン田島	長与町高田郷2258番地
9	ぴーぷる長崎	長与町岡郷1657番地1
10	特別養護老人ホームかがやき	長与町本川内郷2番地3
11	グループホームながよ	長与町嬉里郷592番地1
12	(株)長与管工設備工業所	長与町吉無田郷2011番地30

消防格納庫所在地

分団名	格納庫所在地	建築面積（㎡）	建設年月日
本部分団	嬉里郷６５９番地１	－	－
第１分団	岡郷１４７４番地３	95.00	昭和60年12月20日
第２分団	岡郷３５番地１	77.00	昭和52年12月24日
第３分団	平木場郷１０９番地１	79.00	平成21年12月7日
第４分団	吉無田郷１１６３番地１９５	82.00	平成20年11月27日
第５分団	三根郷９１番地１	86.64	平成27年2月24日
第６分団	高田郷２０４７番地７	139.12	平成28年2月26日
第７分団	本川内郷９９４番地６	107.01	平成30年2月27日
第８分団	嬉里郷６５９番地２	86.64	平成25年3月25日
第９分団	斉藤郷５６４番地５	77.00	昭和54年3月20日

消防ポンプ自動車等現有台数

分団名	地　域	消防ポンプ自動車	小型動力ポンプ	積 載 車	ＡＴ・ＭＴ	備　考
本　部	全　　域		1	1	ＭＴ	
1分団	岡		1	1	ＡＴ	
2分団	舟津・三彩		1	1	ＭＴ	
3分団	平　木　場		1	1	ＡＴ	
4分団	吉　無　田		1	1	ＡＴ	
5分団	三　　根		1	1	ＭＴ	
6分団	高　　田	1			ＭＴ	
7分団	本　川　内		1	1	ＡＴ	
8分団	嬉里・丸田	1			ＭＴ	
9分団	斉　　藤		1	1	ＭＴ	
計		2	8	8		

消防水利施設

総　計	消　火　栓		防　火　水　槽	
	公　設	私　設	公　設	私　設
529	368	3	154	4

救助関係器材

器　材　名	単位	数量	保　管　場　所
蓄　電　池	個	4	役　場　庁　舎
投　光　器	個	7	役　場　庁　舎
担　架	個	1	役　場　庁　舎
ヘルメット	個	5	役　場　庁　舎
発　電　機	台	2	水　防　倉　庫
ロープ（200m）	本	2	水　防　倉　庫
ロープ（ 20m）	本	17	水　防　倉　庫

二級河川

水系名	河川名	流域面積（㎢）	延長（m）
長　与　川	長　与　川	19.80	8,879
〃	高　田　川	8.00	2,591
〃	南　田　川　内　川	1.17	1,507

準用河川一覧表

（平成18年4月30日現在）

番号	水系区分	（フリガナ）水　系　名	（フリガナ）河　川　名	流域面積（㎢）	実測延長（m）
1	二	ナガヨ 長　与　川	ヒラコバ 平　木　場　川	1	1,800
2	二	〃	トウノムネ 藤　ノ　棟　川	0.01	1,000
3	二	〃	ヤマダ 山　田　川	0.03	500
4	二	〃	カレキオ 枯　木　尾　川	0.03	900
5	二	〃	マトバ 的　場　川	0.01	600
6	二	〃	ウシロゴウチ 後　川　内　川	0.005	700
7	二	〃	マルタ 丸　田　川	0.005	1,000
8	二	〃	ウレリダニ 嬉　里　谷　川	0.01	800
9	準	シカマ 四　釜　川	シカマ 四　釜　川	0.004	400
10	準	オ　ー　コ　川	オ　ー　コ　川	0.03	1,000
11	準	ミツナガ 満　永　川	ミツナガ 満　永　川	0.02	300
12	準	ナガミネ 長　峰　川	ナガミネ 長　峰　川	0.02	400
13	準	オオドウ 大　堂　川	オオドウ 大　堂　川	0.05	800

長与町　一般公共海岸区域一覧表

番号	海岸名	延長（ｍ）	予想される事態
1	潮井崎	300	越波
2	一本松	150	決壊、溢水
3	長与	270	越波

ため池一覧表

番号	名称	貯水量（ｍ３）	所在地
1	七葉迫	29.000	西彼杵郡長与町平木場郷 306
2	山田	25,000	西彼杵郡長与町平木場郷 658
3	上山田	3,000	西彼杵郡長与町平木場郷 757
4	藤の棟	120,000	西彼杵郡長与町三根郷 1149
5	古角	6,000	西彼杵郡長与町丸田郷 953
6	火渡	6,000	西彼杵郡長与町岡郷 403
7	丸尾	1,000	西彼杵郡長与町岡郷 802-1

土石流危険渓流一覧表

○印は危険区域指定

渓流番号	渓　流　名
○　Ⅰ-001	大堂川
Ⅰ-002	一本松川（イ）
Ⅰ-003	一本松川（ロ）
Ⅰ-004	下岡川
Ⅰ-005	中通川
Ⅰ-006	山本川
Ⅰ-007	山本川（イ）
Ⅰ-008	山本川（ロ）
Ⅰ-009	長尾谷川
Ⅰ-010	前田川内川（ロ）
Ⅰ-011	前田川内川（イ）
Ⅰ-012	浜崎川
Ⅰ-013	本火渡川（イ）
Ⅰ-014	本火渡川（ハ）
Ⅰ-015	本火渡川（ロ）
Ⅰ-016	火渡川
Ⅰ-017	丸尾川
Ⅰ-018	佐敷川内川（イ）
Ⅰ-019	佐敷川内川（ロ）
Ⅰ-020	赤水川
Ⅰ-021	二反田川
○　Ⅰ-022	塔の迫川
Ⅰ-023	藤平川
Ⅰ-024	皆前川
Ⅰ-025	高野川
Ⅰ-026	中尾川
Ⅰ-027	高野谷川
Ⅰ-028	余草川
Ⅰ-029	開川（イ）
Ⅰ-030	開川（ロ）
Ⅰ-031	鉈落川
Ⅰ-032	田ノ平川
Ⅰ-033	四ノ間川
Ⅰ-034	大越川
Ⅰ-035	枯木尾川
Ⅰ-036	隠川内川（イ）
Ⅰ-037	隠川内川（ロ）
Ⅰ-038	林道川
Ⅰ-039	山田川（ロ）
Ⅰ-040	山田川（イ）
Ⅰ-041	井手口川（ロ）
Ⅰ-042	井手口川（イ）
○　Ⅰ-043	的場川
Ⅰ-044	谷口川
Ⅰ-045	坂口川
Ⅰ-046	植木川
Ⅰ-047	矢別川
Ⅰ-048	下高田川
Ⅰ-049	帯田川

渓流番号	渓　流　名
Ⅰ-050	導高田川
Ⅰ-051	三千穏川
Ⅰ-052	東高田川（ロ）
Ⅰ-053	大平川
Ⅰ-054	東高田川（イ）
Ⅰ-055	高尾川
Ⅰ-056	観音田川
Ⅰ-057	鷹ノ巣川
Ⅰ-058	岡崎川
Ⅰ-059	城ノ平川
Ⅰ-060	西田川（ロ）
Ⅰ-061	西田川（イ）
Ⅰ-062	西田原川
Ⅰ-063	辻川（ロ）
Ⅰ-064	辻川（ハ）
Ⅰ-065	辻川（イ）
Ⅰ-066	本道川
Ⅰ-067	篷菜川（イ）
Ⅰ-068	道ノ尾川（ハ）
Ⅰ-069	道ノ尾川（ロ）
Ⅰ-070	道ノ尾川（イ）
Ⅱ-001	南田川内川（イ）
Ⅱ-002	南田川内川（ロ）
Ⅱ-003	南田川内川（ハ）
Ⅱ-004	油目川
Ⅱ-005	下部川
Ⅱ-006	高野谷川
Ⅱ-007	横道川（ロ）
Ⅱ-008	山手川
Ⅱ-009	壱ノ平川
Ⅱ-010	椿ノ尾川（イ）
Ⅱ-011	椿ノ尾川（ロ）
Ⅱ-012	山口川
Ⅱ-013	松尾川（イ）
Ⅱ-014	松尾川（ロ）
Ⅱ-015	崎ノ尾川
Ⅱ-016	上高田川
Ⅱ-017	中曽根川
Ⅱ-018	高田越川
Ⅱ-019	篷菜川（ロ）
Ⅱ-020	篷菜川（ハ）
Ⅲ-001	葛籠川（イ）
Ⅲ-002	葛籠川（ロ）
Ⅲ-003	山口原川

地すべり危険箇所一覧表

整理番号	箇　所　名
07-001	嬉里谷
07-002	定林
07-003	堤平
07-004	高田

急傾斜地崩壊危険箇所一覧表

○印は危険区域指定

	箇所番号	箇所名
	1243	中通り
	1244	上前田
	1245	中和田（1）
	1246	中和田（2）
	1247	本火渡
	1248	油目
	1249	大高野
○	1250	岡
	1251	壱丁田
	1252	二反田（1）
	1253	二反田（2）
○	1254	丸田
	1255	中通（1）
	1256	中通（2）
	1257	中通（3）
	1258	皆前
	1259	南田川内
	1260	打越
	1261	五反田（1）
	1263	内園（1）
	1264	内園（2）
○	1265	三根
	1266	薬師谷
○	1267	田ノ平
	1268	大越
	1269	洗切
○	1270	平木場洗切
	1271	尺郷
	1272	隠川内
○	1273	平木場隠川内（1）
○	1274	平木場隠川内（2）
○	1275	平木場
	1276	葛籠
	1277	山似田（1）
	1278	松尾（1）
○	1279	吉無田
	1280	池原（1）
	1281	池原（2）

	箇所番号	箇所名
	1282	谷口
	1283	坂口
	1284	辻平
○	1285	吉無田崎ノ尾
○	1286	吉無田
	1287	崎ノ尾
○	1289	下高田（1）
	1290	下高田（2）
	1291	二本松
	1292	山下
○	1293	東高田
	1294	帯田（1）
	1295	帯田（2）
	1296	三千隠（1）
	1297	三千隠（2）
	1298	梶ノ迫
	1299	丸尾
	1300	原尾
	1301	観音田（1）
	1302	観音田（2）
	1303	観音田（3）
	1304	曽根付
○	1305	西高田（2）
○	1306	萩ノ迫
○	1307	西高田（1）
○		西高田（2）
○		西高田（3）
	1308	中曽根
	1309	岡崎
	1310	吉田川内
	1311	脇ノ迫
	1312	杉ノ本
○	1313	嬉里
	1314	西田
	1315	梶原
	1316	二町開
	1317	田尾
○	1318	馬場本

	箇所番号	箇所名
○	1319	中津（1）
○	1320	中津（2）
	1321	浜開
	1322	馬場頭
	1323	毛屋頭
○	1324	斉藤
	1325	白津
	1326	中通
	1327	稗木場
	1328	高田越
○	1329	釜田（1）
	1330	釜田（2）
	1331	椿林（1）
	1332	椿林（2）
	1333	笠山
○	1334	道ノ尾（2）
○	1335	道ノ尾（1）
	1336	日当ノ尾
	1337	浜崎
	1338	丸尾
	1339	中尾
	1340	大曽根
	1341	山口
	1342	山似田（2）
	1343	千石渕
	1344	松尾（2）
	1345	月見台
	1346	平尾
	1347	高尾
	1348	城ノ平
	1349	椿林（3）
	1350	森ノ木
	1351	池ノ迫
	4919	山田
	4920	岳ノ田
	4921	永ノ本
	4922	岩八
	4923	コボシ

急傾斜地崩壊危険箇所一覧表

〇印は危険区域指定

箇所番号	箇所名
4924	辻平（2）
4925	山口
5122	五反田（2）
5123	青葉台
5124	横道
5125	並吉
5126	帯田（3）
5127	本堂
5690	山下（4）
6247	下岡
6248	開
6249	山口
6250	平床（1）
6251	中和田（3）
6252	平床（2）
6253	前田川内（1）
6254	前田川内（2）
6255	中和田（4）
6256	鞍見
6257	久保
6258	古園
6259	定林
〇 6260	壱丁田（2）陰ノ平
6261	皆前（2）
6262	五反田（4）
6264	中原
6265	古角
6266	梶の尾（1）
6267	梶の尾（2）
6268	犬ノ尾
6269	三反田（1）
6270	三反田（2）
6271	三反田（3）
6272	田代原（1）
6273	田代原（2）
6274	横道（2）
6275	孫下

箇所番号	箇所名
6276	堂ノ本
6277	長谷
6278	首石
6279	南田
6280	洗切（2）
6281	壱丁田（1）
6282	壱丁田（2）
6283	壱丁田（3）
6284	洗切（3）
6285	舘前（1）
6286	舘前（2）
6287	舘前（3）
6288	小原
6289	曽根（1）
6290	舘前（4）
6291	曽根（2）
6292	伴左エ門高野
6293	日向目
6294	山口
6295	山似田
6296	並吉（1）
6297	並吉（2）
6298	三根（2）
6299	谷口（2）
6300	二本水
6301	二本水（2）
6302	二本水（3）
6303	二本水（4）
6304	二本水（5）
6305	山下（2）
6306	山下（3）
6307	山口
6308	上高田
6309	梶ノ迫（2）
6310	梶ノ迫（3）
6311	梶ノ迫（4）
6312	梶ノ迫（5）

箇所番号	箇所名
6313	梶ノ迫（6）
6314	大平（1）
6315	梶ノ迫（7）
6316	大平（2）
6317	高田越（2）
6318	椿林（3）
6319	椿林（4）
6320	湯川（1）
6321	湯川（2）
6322	湯川（3）
6323	日当野（1）
6324	日当野（2）
6325	日当野（3）
6326	中通（2）
6327	高尾
6328	平尾（1）
6329	平尾（2）
6330	本水
6331	鷹ノ巣
6332	中沢原
6333	上沢原
6334	中曽根（2）
6335	越ノ平（2）
6336	梶原（2）
6337	才藤
6338	毛屋
6339	樽津
6340	後川内
6341	月見台（2）
6342	帯田（3）
6343	百合野
6344	曽根付（2）
9532	日当ノ尾（2）
9533	森ノ木（2）
9534	椿林（5）

山　腹　崩　壊　危　険　地　区　一　覧　表

危険地区番号		箇所番号(MAGIS)			位置				危険地区の危険度	山腹崩壊危険度	被災危険度	備考
市町村	地区	市町村	市町村(旧)	地区	市町村	大字	字	地区名				
307	1	307	307	001	西彼杵郡長与町	斉藤郷	鴻の巣	鴻の巣	B	c1	a2	
307	2	307	307	002	西彼杵郡長与町	斉藤郷	斉藤	斉藤	A	a1	a2	
307	3	307	307	003	西彼杵郡長与町	岡郷	開拓	開拓	B	a1	c2	
307	4	307	307	004	西彼杵郡長与町	高田郷	西高田	昼迫	A	a1	b2	
307	5	307	307	005	西彼杵郡長与町	高田郷	西高田	和楽団地上	B	c1	a2	
307	6	307	307	006	西彼杵郡長与町	高田郷	福平	福平１	B	c1	a2	
307	7	307	307	007	西彼杵郡長与町	高田郷	福平	福平２	B	c1	a2	
307	8	307	307	009	西彼杵郡長与町	高田郷	岳田	岳田	A	a1	a2	
307	9	307	307	010	西彼杵郡長与町	高田郷	湯川	湯川	A	b1	a2	
307	10	307	307	011	西彼杵郡長与町	高田郷	中通	中通	A	a1	a2	
307	11	307	307	012	西彼杵郡長与町	斉藤郷	馬場ノ本	馬場ノ本	A	b1	a2	
307	12	307	307	013	西彼杵郡長与町	嬉里郷	ｶｼﾞﾊﾗ	梶原１	A	a1	a2	
307	13	307	307	015	西彼杵郡長与町	嬉里郷	西田	西田	A	b1	a2	
307	14	307	307	016	西彼杵郡長与町	高田郷	下高田	下高田	A	b1	a2	
307	15	307	307	020	西彼杵郡長与町	丸田郷	打越	打越	B	c1	a2	
307	16	307	307	021	西彼杵郡長与町	吉無田郷	谷口	谷口	B	c1	a2	
307	17	307	307	022	西彼杵郡長与町	丸田郷	開平	開平	A	b1	a2	
307	18	307	307	023	西彼杵郡長与町	丸田郷	松浦迫	松浦迫	A	b1	a2	
307	19	307	307	025	西彼杵郡長与町	三根郷	三反田	三反田	A	b1	a2	
307	20	307	307	026	西彼杵郡長与町	丸田郷	犬ノ尾	犬ノ尾	A	b1	a2	
307	21	307	307	027	西彼杵郡長与町	丸田郷	野中	野中	C	c1	c2	
307	22	307	307	029	西彼杵郡長与町	三根郷	松尾原	松尾原	A	b1	a2	
307	23	307	307	030	西彼杵郡長与町	三根郷	長与ニュータウン	長与ニュータ	A	a1	a2	
307	24	307	307	031	西彼杵郡長与町	本川内郷	木場	下木場	A	a1	a2	
307	25	307	307	032	西彼杵郡長与町	本川内郷	孫下	孫下	A	a1	a2	
307	26	307	307	033	西彼杵郡長与町	本川内郷	本川内	本川内	A	a1	a2	
307	27	307	307	034	西彼杵郡長与町	本川内郷	本川内	本川内	A	b1	a2	
307	28	307	307	035	西彼杵郡長与町	三根郷	田代	田代	C	c1	c2	
307	29	307	307	036	西彼杵郡長与町	三根郷	日向目	日向目	B	c1	a2	
307	30	307	307	037	西彼杵郡長与町	平木場	葉伏古	葉伏古	B	c1	a2	
307	31	307	307	038	西彼杵郡長与町	三根郷	藤ノ棟	藤ノ棟	C	b1	c2	
307	32	307	307	039	西彼杵郡長与町	平木場郷	平木場	平木場	B	c1	a2	
307	33	307	307	040	西彼杵郡長与町	嬉里郷	田尾	田尾	B	c1	a2	
307	34	307	307	041	西彼杵郡長与町	高田郷	道ノ尾１	道ノ尾１	C	b1	c2	
307	35	307	307	042	西彼杵郡長与町	高田郷	道ノ尾２	道ノ尾２	C	c1	c2	
307	36	307	307	045	西彼杵郡長与町	尺郷	洗切	洗切	A	a1	a2	
307	37	307	307	046	西彼杵郡長与町	洗切		洗切２	A	a1	a2	
307	38	307	307	047	西彼杵郡長与町	岡郷	本火渡	佐敷川内	A	a1	a2	
307	39	307	307	048	西彼杵郡長与町	丸田郷	壱町田	丸田谷・皆前	A	b1	a2	

崩　壊　土　砂　流　出　危　険　地　区　一　覧　表

危険地区番号		箇所番号(MAGIS)			位置				危険地区の危険度	崩壊土砂危険度	被災危険度	備考
市町村	地区	市町村	市町村(旧)	地区	市町村	大字	字	地区名				
307	1	307	307	001	西彼杵郡長与町	岡郷		姥懐	B	c1	a2	
307	2	307	307	002	西彼杵郡長与町	岡郷		山中	A	a1	a2	
307	3	307	307	003	西彼杵郡長与町	丸内郷		局岳	A	a1	a2	
307	4	307	307	004	西彼杵郡長与町	丸田郷		川原	B	c1	a2	
307	5	307	307	005	西彼杵郡長与町	丸田郷		鞍見	A	a1	a2	
307	6	307	307	006	西彼杵郡長与町	本川内郷		大越１	B	c1	a2	
307	7	307	307	007	西彼杵郡長与町	本川内郷		大越２	A	a1	b2	
307	8	307	307	008	西彼杵郡長与町	平木場郷		藤の棟	A	a1	a2	
307	9	307	307	009	西彼杵郡長与町	平木場郷		源八	A	a1	a2	
307	10	307	307	010	西彼杵郡長与町	平木場郷		長迫	A	a1	a2	
307	11	307	307	011	西彼杵郡長与町	平木場郷		片田	A	a1	a2	
307	12	307	307	012	西彼杵郡長与町	平木場郷		上山田	A	a1	a2	
307	13	307	307	013	西彼杵郡長与町	平木場郷		山田	A	a1	a2	
307	14	307	307	014	西彼杵運長与町	岡郷	大迫	大迫	A	a1	a2	

土砂災害警戒区域・特別警戒区域指定箇所一覧表

土砂災害警戒区域･特別警戒区域指定予定箇所数　総括表

字　名		急傾斜	土石流	地すべり	合　計
岡郷	箇所数	70	10	0	80
	うち、警戒区域のみ	1	1	0	2
本川内郷	箇所数	58	7	1	66
	うち、警戒区域のみ	0	0	1	1
斉藤郷	箇所数	20	0	0	20
	うち、警戒区域のみ	0	0	0	0
嬉里郷	箇所数	42	0	2	44
	うち、警戒区域のみ	0	0	2	2
丸田郷	箇所数	63	5	0	68
	うち、警戒区域のみ	0	2	0	2
平木場郷	箇所数	66	9	0	75
	うち、警戒区域のみ	0	0	0	0
三根郷	箇所数	50	0	0	50
	うち、警戒区域のみ	0	0	0	0
吉無田郷	箇所数	50	5	0	55
	うち、警戒区域のみ	0	1	0	1
まなび野	箇所数	2	0	0	2
	うち、警戒区域のみ	0	0	0	0
高田郷	箇所数	175	3	1	179
	うち、警戒区域のみ	0	0	1	1
合　計	箇所数	596	39	4	639
	うち、警戒区域のみ	1	4	4	9

急傾斜地の崩壊一覧表

番号	箇所番号	既往番号	箇所名	所在地
1	長与-(急)-002	-	岡(2)	長崎県西彼杵郡長与町岡郷
2	長与-(急)-004	-	岡(3)	長崎県西彼杵郡長与町岡郷
3	長与-(急)-004-2	-	岡(4)	長崎県西彼杵郡長与町岡郷
4	長与-(急)-005	-	岡(5)	長崎県西彼杵郡長与町岡郷
5	長与-(急)-006	Ⅱ-6247	下岡	長崎県西彼杵郡長与町岡郷
6	長与-(急)-007	-	岡(6)	長崎県西彼杵郡長与町岡郷
7	長与-(急)-007-2	-	岡(7)	長崎県西彼杵郡長与町岡郷
8	長与-(急)-009	-	岡(8)	長崎県西彼杵郡長与町岡郷
9	長与-(急)-010	Ⅱ-6268	開	長崎県西彼杵郡長与町岡郷
10	長与-(急)-011	Ⅰ-1243	中通り	長崎県西彼杵郡長与町岡郷
11	長与-(急)-012	Ⅱ-6249	山口	長崎県西彼杵郡長与町岡郷
12	長与-(急)-013	-	岡(9)	長崎県西彼杵郡長与町岡郷
13	長与-(急)-015	Ⅰ-1244	上前田	長崎県西彼杵郡長与町岡郷
14	長与-(急)-015-2	Ⅰ-1244	上前田(2)	長崎県西彼杵郡長与町岡郷
15	長与-(急)-015-3	Ⅰ-1244	上前田(3)	長崎県西彼杵郡長与町岡郷
16	長与-(急)-015-4	-	岡(10)	長崎県西彼杵郡長与町岡郷
17	長与-(急)-016	-	岡(11)	長崎県西彼杵郡長与町岡郷
18	長与-(急)-016-2	-	岡(12)	長崎県西彼杵郡長与町岡郷
19	長与-(急)-017	-	岡(13)	長崎県西彼杵郡長与町岡郷
20	長与-(急)-018	Ⅱ-6251	中和田(3)	長崎県西彼杵郡長与町岡郷
21	長与-(急)-019	Ⅱ-6250	平床(1)	長崎県西彼杵郡長与町岡郷
22	長与-(急)-022	Ⅱ-6262	平床(2)	長崎県西彼杵郡長与町岡郷
23	長与-(急)-024	-	岡(14)	長崎県西彼杵郡長与町岡郷
24	長与-(急)-024-2	-	岡(15)	長崎県西彼杵郡長与町岡郷
25	長与-(急)-025	Ⅰ-1246	中和田(2)	長崎県西彼杵郡長与町岡郷
26	長与-(急)-026	Ⅰ-1245	中和田(1)	長崎県西彼杵郡長与町岡郷
27	長与-(急)-026-2	Ⅰ-1245	中和田(5)	長崎県西彼杵郡長与町岡郷
28	長与-(急)-030	-	岡(16)	長崎県西彼杵郡長与町岡郷
29	長与-(急)-030-2	Ⅱ-6255	中和田(4)	長崎県西彼杵郡長与町岡郷
30	長与-(急)-031	Ⅱ-6254	前田川内(2)	長崎県西彼杵郡長与町岡郷
31	長与-(急)-033	-	岡(17)	長崎県西彼杵郡長与町岡郷
32	長与-(急)-037	-	岡(18)	長崎県西彼杵郡長与町岡郷
33	長与-(急)-037-2	Ⅰ-1337	浜崎	長崎県西彼杵郡長与町岡郷
34	長与-(急)-037-3	Ⅰ-1337	浜崎(2)	長崎県西彼杵郡長与町岡郷
35	長与-(急)-037-4	Ⅰ-1337	浜崎(3)	長崎県西彼杵郡長与町岡郷
36	長与-(急)-038	Ⅱ-6253	前田川内(1)	長崎県西彼杵郡長与町岡郷
37	長与-(急)-039	-	岡(19)	長崎県西彼杵郡長与町岡郷
38	長与-(急)-046	-	岡(20)	長崎県西彼杵郡長与町岡郷

番号	箇所番号	既往番号	箇所名	所在地
39	長与-(急)-046-2	-	岡(21)	長崎県西彼杵郡長与町岡郷
40	長与-(急)-047	-	岡(22)	長崎県西彼杵郡長与町岡郷
41	長与-(急)-047-2	-	岡(23)	長崎県西彼杵郡長与町岡郷
42	長与-(急)-047-3	-	岡(24)	長崎県西彼杵郡長与町岡郷
43	長与-(急)-051	Ⅰ-1247	本火渡	長崎県西彼杵郡長与町岡郷
44	長与-(急)-052	-	岡(25)	長崎県西彼杵郡長与町岡郷
45	長与-(急)-052-2	-	岡(26)	長崎県西彼杵郡長与町岡郷
46	長与-(急)-053	-	岡(27)	長崎県西彼杵郡長与町岡郷
47	長与-(急)-054	Ⅱ-6256	鞍見	長崎県西彼杵郡長与町岡郷
48	長与-(急)-054-2	-	岡(28)	長崎県西彼杵郡長与町岡郷
49	長与-(急)-056	Ⅰ-1249	大高野	長崎県西彼杵郡長与町岡郷
50	長与-(急)-057	Ⅰ-1250	岡	長崎県西彼杵郡長与町岡郷
51	長与-(急)-058	Ⅰ-1248	油目	長崎県西彼杵郡長与町岡郷
52	長与-(急)-349	-	岡(29)	長崎県西彼杵郡長与町岡郷
53	長与-(急)-351	-	岡(30)	長崎県西彼杵郡長与町岡郷
54	長与-(急)-356	-	岡(31)	長崎県西彼杵郡長与町岡郷
55	長与-(急)-357	-	岡(32)	長崎県西彼杵郡長与町岡郷
56	長与-(急)-357-2	-	岡(33)	長崎県西彼杵郡長与町岡郷
57	長与-(急)-360	-	岡(34)	長崎県西彼杵郡長与町岡郷
58	長与-(急)-364	-	岡(35)	長崎県西彼杵郡長与町岡郷
59	長与-(急)-366	-	岡(36)	長崎県西彼杵郡長与町岡郷
60	長与-(急)-371	-	岡(37)	長崎県西彼杵郡長与町岡郷
61	長与-(急)-372	-	岡(38)	長崎県西彼杵郡長与町岡郷
62	長与-(急)-376	-	岡(39)	長崎県西彼杵郡長与町岡郷
63	長与-(急)-379	-	岡(40)	長崎県西彼杵郡長与町岡郷
64	長与-(急)-380	-	岡(41)	長崎県西彼杵郡長与町岡郷
65	長与-(急)-384	-	岡(42)	長崎県西彼杵郡長与町岡郷
66	長与-(急)-385	-	岡(43)	長崎県西彼杵郡長与町岡郷
67	長与-(急)-386	-	岡(44)	長崎県西彼杵郡長与町岡郷
68	長与-(急)-388	-	岡(45)	長崎県西彼杵郡長与町岡郷
69	長与-(急)-391	-	岡(46)	長崎県西彼杵郡長与町岡郷
70	長与-(急)-394	-	岡(47)	長崎県西彼杵郡長与町岡郷
71	長与-(急)-049	-	本川内	長崎県西彼杵郡長与町本川内郷
72	長与-(急)-092	-	本川内(2)	長崎県西彼杵郡長与町本川内郷
73	長与-(急)-093	Ⅱ-6276	堂ノ本	長崎県西彼杵郡長与町本川内郷
74	長与-(急)-094	-	本川内(3)	長崎県西彼杵郡長与町本川内郷
75	長与-(急)-095	-	本川内(4)	長崎県西彼杵郡長与町本川内郷
76	長与-(急)-095-2	-	本川内(5)	長崎県西彼杵郡長与町本川内郷

番号	箇所番号	既往番号	箇所名	所在地
77	長与-(急)-095-3	-	本川内(6)	長崎県西彼杵郡長与町本川内郷
78	長与-(急)-096	Ⅰ-1268	大越	長崎県西彼杵郡長与町本川内郷
79	長与-(急)-096-2	Ⅰ-1268	大越(2)	長崎県西彼杵郡長与町本川内郷
80	長与-(急)-097	Ⅰ-1267	田ノ平	長崎県西彼杵郡長与町本川内郷
81	長与-(急)-097-2	-	本川内(7)	長崎県西彼杵郡長与町本川内郷
82	長与-(急)-098	-	本川内(8)	長崎県西彼杵郡長与町本川内郷
83	長与-(急)-099	Ⅱ-6279	南田	長崎県西彼杵郡長与町本川内郷
84	長与-(急)-104	Ⅱ-6274	横道(2)	長崎県西彼杵郡長与町本川内郷
85	長与-(急)-107	Ⅰ-5124	横道	長崎県西彼杵郡長与町本川内郷
86	長与-(急)-107-2	-	本川内(9)	長崎県西彼杵郡長与町本川内郷
87	長与-(急)-109	Ⅱ-6277	長谷	長崎県西彼杵郡長与町本川内郷
88	長与-(急)-109-2	-	本川内(10)	長崎県西彼杵郡長与町本川内郷
89	長与-(急)-395	_	本川内(11)	長崎県西彼杵郡長与町本川内郷
90	長与-(急)-397	-	本川内(12)	長崎県西彼杵郡長与町本川内郷
91	長与-(急)-399	-	本川内(13)	長崎県西彼杵郡長与町本川内郷
92	長与-(急)-399-2	-	本川内(14)	長崎県西彼杵郡長与町本川内郷
93	長与-(急)-400	-	本川内(15)	長崎県西彼杵郡長与町本川内郷
94	長与-(急)-401	-	本川内(16)	長崎県西彼杵郡長与町本川内郷
95	長与-(急)-402	-	本川内(17)	長崎県西彼杵郡長与町本川内郷
96	長与-(急)-404	-	本川内(18)	長崎県西彼杵郡長与町本川内郷
97	長与-(急)-408	-	本川内(19)	長崎県西彼杵郡長与町本川内郷
98	長与-(急)-410	-	本川内(20)	長崎県西彼杵郡長与町本川内郷
99	長与-(急)-413	-	本川内(21)	長崎県西彼杵郡長与町本川内郷
100	長与-(急)-414	-	本川内(22)	長崎県西彼杵郡長与町本川内郷
101	長与-(急)-416	-	本川内(23)	長崎県西彼杵郡長与町本川内郷
102	長与-(急)-417	-	本川内(24)	長崎県西彼杵郡長与町本川内郷
103	長与-(急)-419	-	本川内(25)	長崎県西彼杵郡長与町本川内郷
104	長与-(急)-420	-	本川内(26)	長崎県西彼杵郡長与町本川内郷
105	長与-(急)-420-2	-	本川内(27)	長崎県西彼杵郡長与町本川内郷
106	長与-(急)-420-3	-	本川内(28)	長崎県西彼杵郡長与町本川内郷
107	長与-(急)-421	-	本川内(29)	長崎県西彼杵郡長与町本川内郷
108	長与-(急)-421-2	-	本川内(30)	長崎県西彼杵郡長与町本川内郷
109	長与-(急)-421-3	-	本川内(31)	長崎県西彼杵郡長与町本川内郷
110	長与-(急)-422	-	本川内(32)	長崎県西彼杵郡長与町本川内郷
111	長与-(急)-424	-	本川内(33)	長崎県西彼杵郡長与町本川内郷
112	長与-(急)-426	-	本川内(34)	長崎県西彼杵郡長与町本川内郷
113	長与-(急)-427	_	本川内(35)	長崎県西彼杵郡長与町本川内郷
114	長与-(急)-428	_	本川内(36)	長崎県西彼杵郡長与町本川内郷

番号	箇所番号	既往番号	箇所名	所在地
115	長与-(急)-429	-	本川内(37)	長崎県西彼杵郡長与町本川内郷
116	長与-(急)-429-2	-	本川内(38)	長崎県西彼杵郡長与町本川内郷
117	長与-(急)-429-3	_	本川内(39)	長崎県西彼杵郡長与町本川内郷
118	長与-(急)-429-4	_	本川内(40)	長崎県西彼杵郡長与町本川内郷
119	長与-(急)-430	_	本川内(41)	長崎県西彼杵郡長与町本川内郷
120	長与-(急)-430-2	-	本川内(42)	長崎県西彼杵郡長与町本川内郷
121	長与-(急)-432	_	本川内(43)	長崎県西彼杵郡長与町本川内郷
122	長与-(急)-433	-	本川内(44)	長崎県西彼杵郡長与町本川内郷
123	長与-(急)-433-2	_	本川内(45)	長崎県西彼杵郡長与町本川内郷
124	長与-(急)-434	_	本川内(46)	長崎県西彼杵郡長与町本川内郷
125	長与-(急)-435	-	本川内(47)	長崎県西彼杵郡長与町本川内郷
126	長与-(急)-438	-	本川内(48)	長崎県西彼杵郡長与町本川内郷
127	長与-(急)-440	-	本川内(49)	長崎県西彼杵郡長与町本川内郷
128	長与-(急)-505	-	本川内(50)	長崎県西彼杵郡長与町本川内郷
129	長与-(急)-028	Ⅱ-6339	樽津	長崎県西彼杵郡長与町斉藤郷
130	長与-(急)-028-2	Ⅰ-1325	白津	長崎県西彼杵郡長与町斉藤郷
131	長与-(急)-040	Ⅰ-1324	斉藤	長崎県西彼杵郡長与町斉藤郷
132	長与-(急)-042	-	斉藤(2)	長崎県西彼杵郡長与町斉藤郷
133	長与-(急)-042-2	-	斉藤(3)	長崎県西彼杵郡長与町斉藤郷
134	長与-(急)-043	-	斉藤(4)	長崎県西彼杵郡長与町斉藤郷
135	長与-(急)-043-2	-	斉藤(5)	長崎県西彼杵郡長与町斉藤郷
136	長与-(急)-050	Ⅰ-5127	本堂	長崎県西彼杵郡長与町斉藤郷
137	長与-(急)-050-2	Ⅱ-6338	毛屋	長崎県西彼杵郡長与町斉藤郷
138	長与-(急)-055	Ⅰ-1322、Ⅰ-1323	馬場頭、毛屋頭	長崎県西彼杵郡長与町斉藤郷
139	長与-(急)-055-2	-	斉藤(6)	長崎県西彼杵郡長与町斉藤郷
140	長与-(急)-059	-	斉藤(7)	長崎県西彼杵郡長与町斉藤郷
141	長与-(急)-061	Ⅰ-1321	浜開	長崎県西彼杵郡長与町斉藤郷
142	長与-(急)-063	Ⅰ-1320	中津(2)	長崎県西彼杵郡長与町斉藤郷
143	長与-(急)-063-2	Ⅱ-6337	才藤	長崎県西彼杵郡長与町斉藤郷
144	長与-(急)-064	Ⅰ-1318	馬場本	長崎県西彼杵郡長与町斉藤郷
145	長与-(急)-064-2	Ⅰ-1319	中津(1)	長崎県西彼杵郡長与町斉藤郷
146	長与-(急)-064-3	Ⅰ-1318	馬場本(2)	長崎県西彼杵郡長与町斉藤郷
147	長与-(急)-064-4	-	斉藤(8)	長崎県西彼杵郡長与町斉藤郷
148	長与-(急)-064-5	Ⅰ-1319	中津(3)	長崎県西彼杵郡長与町斉藤郷
149	長与-(急)-065	Ⅰ-1338	丸尾	長崎県西彼杵郡長与町嬉里郷
150	長与-(急)-065-2	-	嬉里(3)	長崎県西彼杵郡長与町嬉里郷
151	長与-(急)-067	-	嬉里(4)	長崎県西彼杵郡長与町嬉里郷
152	長与-(急)-068	Ⅱ-6258	古園	長崎県西彼杵郡長与町嬉里郷

番号	箇所番号	既往番号	箇所名	所在地
153	長与-(急)-070	-	嬉里(5)	長崎県西彼杵郡長与町嬉里郷
154	長与-(急)-071	-	嬉里(6)	長崎県西彼杵郡長与町嬉里郷
155	長与-(急)-072	-	嬉里(7)	長崎県西彼杵郡長与町嬉里郷
156	長与-(急)-078	Ⅱ-6257	久保	長崎県西彼杵郡長与町嬉里郷
157	長与-(急)-079	Ⅱ-6259	定林	長崎県西彼杵郡長与町嬉里郷
158	長与-(急)-080	-	嬉里(8)	長崎県西彼杵郡長与町嬉里郷
159	長与-(急)-080-2	-	嬉里(9)	長崎県西彼杵郡長与町嬉里郷
160	長与-(急)-086	Ⅰ-1317	田尾	長崎県西彼杵郡長与町嬉里郷
161	長与-(急)-088	-	嬉里(10)	長崎県西彼杵郡長与町嬉里郷
162	長与-(急)-088-2	-	嬉里(11)	長崎県西彼杵郡長与町嬉里郷
163	長与-(急)-131	-	嬉里(12)	長崎県西彼杵郡長与町嬉里郷
164	長与-(急)-133	-	嬉里(13)	長崎県西彼杵郡長与町嬉里郷
165	長与-(急)-134	Ⅰ-1315、Ⅱ-6336	梶原、梶原(2)	長崎県西彼杵郡長与町嬉里郷
166	長与-(急)-134-2	-	嬉里(14)	長崎県西彼杵郡長与町嬉里郷
167	長与-(急)-134-3	-	嬉里(15)	長崎県西彼杵郡長与町嬉里郷
168	長与-(急)-135	-	嬉里(16)	長崎県西彼杵郡長与町嬉里郷
169	長与-(急)-136	Ⅰ-1257	中通(3)	長崎県西彼杵郡長与町嬉里郷
170	長与-(急)-136-2	Ⅰ-1257	中通(4)	長崎県西彼杵郡長与町嬉里郷
171	長与-(急)-138	Ⅰ-1314	西田	長崎県西彼杵郡長与町嬉里郷
172	長与-(急)-139	-	嬉里(17)	長崎県西彼杵郡長与町嬉里郷
173	長与-(急)-141	Ⅱ-6261	皆前	長崎県西彼杵郡長与町嬉里郷
174	長与-(急)-141-2	-	嬉里(18)	長崎県西彼杵郡長与町嬉里郷
175	長与-(急)-141-3	-	嬉里(19)	長崎県西彼杵郡長与町嬉里郷
176	長与-(急)-142	Ⅱ-6262	五反田	長崎県西彼杵郡長与町嬉里郷
177	長与-(急)-147	Ⅰ-1313	嬉里	長崎県西彼杵郡長与町嬉里郷
178	長与-(急)-147-2	Ⅰ-1313	嬉里(2)	長崎県西彼杵郡長与町嬉里郷
179	長与-(急)-671	-	嬉里(20)	長崎県西彼杵郡長与町嬉里郷
180	長与-(急)-672	-	嬉里(21)	長崎県西彼杵郡長与町嬉里郷
181	長与-(急)-673	-	嬉里(22)	長崎県西彼杵郡長与町嬉里郷
182	長与-(急)-676	-	嬉里(23)	長崎県西彼杵郡長与町嬉里郷
183	長与-(急)-677	-	嬉里(24)	長崎県西彼杵郡長与町嬉里郷
184	長与-(急)-679	-	嬉里(25)	長崎県西彼杵郡長与町嬉里郷
185	長与-(急)-680	-	嬉里(26)	長崎県西彼杵郡長与町嬉里郷
186	長与-(急)-681	-	嬉里(27)	長崎県西彼杵郡長与町嬉里郷
187	長与-(急)-683	-	嬉里(28)	長崎県西彼杵郡長与町嬉里郷
188	長与-(急)-683-2	-	嬉里(29)	長崎県西彼杵郡長与町嬉里郷
189	長与-(急)-684	-	嬉里(30)	長崎県西彼杵郡長与町嬉里郷
190	長与-(急)-685	-	嬉里(31)	長崎県西彼杵郡長与町嬉里郷

番号	箇所番号	既往番号	箇所名	所在地
191	長与-(急)-073	-	丸田(2)	長崎県西彼杵郡長与町丸田郷
192	長与-(急)-075	Ⅰ-1253	二反田(2)	長崎県西彼杵郡長与町丸田郷
193	長与-(急)-075-2	-	丸田(3)	長崎県西彼杵郡長与町丸田郷
194	長与-(急)-075-3	-	丸田(4)	長崎県西彼杵郡長与町丸田郷
195	長与-(急)-077	Ⅰ-1252	二反田(1)	長崎県西彼杵郡長与町丸田郷
196	長与-(急)-083	-	丸田(5)	長崎県西彼杵郡長与町丸田郷
197	長与-(急)-083-2	-	丸田(6)	長崎県西彼杵郡長与町丸田郷
198	長与-(急)-084	Ⅰ-1251	壱丁田	長崎県西彼杵郡長与町丸田郷
199	長与-(急)-085	Ⅰ-1254	丸田	長崎県西彼杵郡長与町丸田郷
200	長与-(急)-087	Ⅱ-6260	壱丁田(2)	長崎県西彼杵郡長与町丸田郷
201	長与-(急)-087-2	-	丸田(7)	長崎県西彼杵郡長与町丸田郷
202	長与-(急)-090	-	丸田(8)	長崎県西彼杵郡長与町丸田郷
203	長与-(急)-090-2	Ⅰ-1255	中通(1)	長崎県西彼杵郡長与町丸田郷
204	長与-(急)-091	-	丸田(9)	長崎県西彼杵郡長与町丸田郷
205	長与-(急)-091-2	-	丸田(10)	長崎県西彼杵郡長与町丸田郷
206	長与-(急)-091-3	Ⅰ-1256	中通(2)	長崎県西彼杵郡長与町丸田郷
207	長与-(急)-100	Ⅱ-6266	梶の尾(1)	長崎県西彼杵郡長与町丸田郷
208	長与-(急)-101	Ⅱ-6267	梶の尾(2)	長崎県西彼杵郡長与町丸田郷
209	長与-(急)-101-2	-	丸田(11)	長崎県西彼杵郡長与町丸田郷
210	長与-(急)-102	-	丸田(12)	長崎県西彼杵郡長与町丸田郷
211	長与-(急)-103	Ⅱ-6268	犬ノ尾	長崎県西彼杵郡長与町丸田郷
212	長与-(急)-105	Ⅰ-1259	南田川内	長崎県西彼杵郡長与町丸田郷
213	長与-(急)-105-2	Ⅰ-1259	南田川内(2)	長崎県西彼杵郡長与町丸田郷
214	長与-(急)-106	-	丸田(13)	長崎県西彼杵郡長与町丸田郷
215	長与-(急)-106-2	-	丸田(14)	長崎県西彼杵郡長与町丸田郷
216	長与-(急)-108	Ⅱ-6265	古角	長崎県西彼杵郡長与町丸田郷
217	長与-(急)-137	-	丸田(15)	長崎県西彼杵郡長与町丸田郷
218	長与-(急)-137-2	-	丸田(16)	長崎県西彼杵郡長与町丸田郷
219	長与-(急)-137-3	Ⅱ-6264	中原	長崎県西彼杵郡長与町丸田郷
220	長与-(急)-143	Ⅰ-1258	皆前	長崎県西彼杵郡長与町丸田郷
221	長与-(急)-148	Ⅰ-1260	打越	長崎県西彼杵郡長与町丸田郷
222	長与-(急)-160	Ⅰ-1263	内園(1)	長崎県西彼杵郡長与町丸田郷
223	長与-(急)-160-2	Ⅰ-1264	内園(2)	長崎県西彼杵郡長与町丸田郷
224	長与-(急)-216	-	丸田(17)	長崎県西彼杵郡長与町丸田郷
225	長与-(急)-217	-	丸田(18)	長崎県西彼杵郡長与町丸田郷
226	長与-(急)-220	-	丸田(19)	長崎県西彼杵郡長与町丸田郷
227	長与-(急)-224	-	丸田(20)	長崎県西彼杵郡長与町丸田郷
228	長与-(急)-229	Ⅰ-1339	中尾	長崎県西彼杵郡長与町丸田郷

番号	箇所番号	既往番号	箇所名	所在地
229	長与-(急)-229-2	-	丸田(21)	長崎県西彼杵郡長与町丸田郷
230	長与-(急)-229-3	_	丸田(22)	長崎県西彼杵郡長与町丸田郷
231	長与-(急)-507	_	丸田(23)	長崎県西彼杵郡長与町丸田郷
232	長与-(急)-509	-	丸田(24)	長崎県西彼杵郡長与町丸田郷
233	長与-(急)-510	-	丸田(25)	長崎県西彼杵郡長与町丸田郷
234	長与-(急)-511	_	丸田(26)	長崎県西彼杵郡長与町丸田郷
235	長与-(急)-512	_	丸田(27)	長崎県西彼杵郡長与町丸田郷
236	長与-(急)-513	_	丸田(28)	長崎県西彼杵郡長与町丸田郷
237	長与-(急)-515	-	丸田(29)	長崎県西彼杵郡長与町丸田郷
238	長与-(急)-518	_	丸田(30)	長崎県西彼杵郡長与町丸田郷
239	長与-(急)-519	-	丸田(31)	長崎県西彼杵郡長与町丸田郷
240	長与-(急)-520	_	丸田(32)	長崎県西彼杵郡長与町丸田郷
241	長与-(急)-521	_	丸田(33)	長崎県西彼杵郡長与町丸田郷
242	長与-(急)-522	-	丸田(34)	長崎県西彼杵郡長与町丸田郷
243	長与-(急)-522-2	-	丸田(35)	長崎県西彼杵郡長与町丸田郷
244	長与-(急)-522-3	-	丸田(36)	長崎県西彼杵郡長与町丸田郷
245	長与-(急)-524	-	丸田(37)	長崎県西彼杵郡長与町丸田郷
246	長与-(急)-525	-	丸田(38)	長崎県西彼杵郡長与町丸田郷
247	長与-(急)-526	-	丸田(39)	長崎県西彼杵郡長与町丸田郷
248	長与-(急)-530	-	丸田(40)	長崎県西彼杵郡長与町丸田郷
249	長与-(急)-531	_	丸田(41)	長崎県西彼杵郡長与町丸田郷
250	長与-(急)-532	-	丸田(42)	長崎県西彼杵郡長与町丸田郷
251	長与-(急)-533	-	丸田(43)	長崎県西彼杵郡長与町丸田郷
252	長与-(急)-533-2	-	丸田(44)	長崎県西彼杵郡長与町丸田郷
253	長与-(急)-535	-	丸田(45)	長崎県西彼杵郡長与町丸田郷
254	長与-(急)-218	-	平木場(2)	長崎県西彼杵郡長与町平木場郷
255	長与-(急)-221	-	平木場(3)	長崎県西彼杵郡長与町平木場郷
256	長与-(急)-221-2	-	平木場(4)	長崎県西彼杵郡長与町平木場郷
257	長与-(急)-227	Ⅱ-6280	洗切(2)	長崎県西彼杵郡長与町平木場郷
258	長与-(急)-228	-	平木場(5)	長崎県西彼杵郡長与町平木場郷
259	長与-(急)-228-2	-	平木場(6)	長崎県西彼杵郡長与町平木場郷
260	長与-(急)-230	Ⅱ-6281	壱丁田(1)	長崎県西彼杵郡長与町平木場郷
261	長与-(急)-231	Ⅱ-6282	壱丁田(2)	長崎県西彼杵郡長与町平木場郷
262	長与-(急)-232	Ⅰ-1269、Ⅱ-6283	洗切、壱丁田(3)	長崎県西彼杵郡長与町平木場郷
263	長与-(急)-233	-	平木場(7)	長崎県西彼杵郡長与町平木場郷
264	長与-(急)-237	Ⅱ-6284	洗切(3)	長崎県西彼杵郡長与町平木場郷
265	長与-(急)-238	Ⅱ-6285	館前(1)	長崎県西彼杵郡長与町平木場郷
266	長与-(急)-239	Ⅱ-6286、Ⅱ-6287	館前(2)、館前(3)	長崎県西彼杵郡長与町平木場郷

番号	箇所番号	既往番号	箇所名	所在地
267	長与-(急)-241	-	平木場(8)	長崎県西彼杵郡長与町平木場郷
268	長与-(急)-243	-	平木場(9)	長崎県西彼杵郡長与町平木場郷
269	長与-(急)-244	Ⅰ-1270	平木場洗切	長崎県西彼杵郡長与町平木場郷
270	長与-(急)-244-2	-	平木場(10)	長崎県西彼杵郡長与町平木場郷
271	長与-(急)-245	Ⅱ-6288	小原	長崎県西彼杵郡長与町平木場郷
272	長与-(急)-256	Ⅰ-1271	尺郷	長崎県西彼杵郡長与町平木場郷
273	長与-(急)-259	-	平木場(11)	長崎県西彼杵郡長与町平木場郷
274	長与-(急)-260	-	平木場(12)	長崎県西彼杵郡長与町平木場郷
275	長与-(急)-261	-	平木場(13)	長崎県西彼杵郡長与町平木場郷
276	長与-(急)-262	Ⅱ-6293	日向目	長崎県西彼杵郡長与町平木場郷
277	長与-(急)-262-2	-	平木場(14)	長崎県西彼杵郡長与町平木場郷
278	長与-(急)-275	-	平木場(15)	長崎県西彼杵郡長与町平木場郷
279	長与-(急)-276	Ⅱ-6290	館前(4)	長崎県西彼杵郡長与町平木場郷
280	長与-(急)-277	-	平木場(16)	長崎県西彼杵郡長与町平木場郷
281	長与-(急)-278	Ⅰ-1272、Ⅰ-1273	隠川内、平木場隠川内(1)	長崎県西彼杵郡長与町平木場郷
282	長与-(急)-278-2	Ⅰ-1273、Ⅰ-1274	平木場隠川内(2)	長崎県西彼杵郡長与町平木場郷
283	長与-(急)-280	Ⅰ-1275	平木場	長崎県西彼杵郡長与町平木場郷
284	長与-(急)-281	Ⅱ-6289	曽根(1)	長崎県西彼杵郡長与町平木場郷
285	長与-(急)-282	Ⅱ-6291	曽根(2)	長崎県西彼杵郡長与町平木場郷
286	長与-(急)-284	Ⅱ-6292	伴左エ門高野	長崎県西彼杵郡長与町平木場郷
287	長与-(急)-285	-	平木場(17)	長崎県西彼杵郡長与町平木場郷
288	長与-(急)-286	-	平木場(18)	長崎県西彼杵郡長与町平木場郷
289	長与-(急)-288	-	平木場(19)	長崎県西彼杵郡長与町平木場郷
290	長与-(急)-289	-	平木場(20)	長崎県西彼杵郡長与町平木場郷
291	長与-(急)-289-2	-	平木場(21)	長崎県西彼杵郡長与町平木場郷
292	長与-(急)-441	-	平木場(22)	長崎県西彼杵郡長与町平木場郷
293	長与-(急)-442	-	平木場(23)	長崎県西彼杵郡長与町平木場郷
294	長与-(急)-444	-	平木場(24)	長崎県西彼杵郡長与町平木場郷
295	長与-(急)-444-2	-	平木場(25)	長崎県西彼杵郡長与町平木場郷
296	長与-(急)-445	-	平木場(26)	長崎県西彼杵郡長与町平木場郷
297	長与-(急)-447	-	平木場(27)	長崎県西彼杵郡長与町平木場郷
298	長与-(急)-448	-	平木場(28)	長崎県西彼杵郡長与町平木場郷
299	長与-(急)-450	-	平木場(29)	長崎県西彼杵郡長与町平木場郷
300	長与-(急)-451	-	平木場(30)	長崎県西彼杵郡長与町平木場郷
301	長与-(急)-453	-	平木場(31)	長崎県西彼杵郡長与町平木場郷
302	長与-(急)-454	-	平木場(32)	長崎県西彼杵郡長与町平木場郷
303	長与-(急)-456	-	平木場(33)	長崎県西彼杵郡長与町平木場郷
304	長与-(急)-457	-	平木場(34)	長崎県西彼杵郡長与町平木場郷

番号	箇所番号	既往番号	箇所名	所在地
305	長与-(急)-458	-	平木場(35)	長崎県西彼杵郡長与町平木場郷
306	長与-(急)-459	-	平木場(36)	長崎県西彼杵郡長与町平木場郷
307	長与-(急)-461	-	平木場(37)	長崎県西彼杵郡長与町平木場郷
308	長与-(急)-462	-	平木場(38)	長崎県西彼杵郡長与町平木場郷
309	長与-(急)-464	-	平木場(39)	長崎県西彼杵郡長与町平木場郷
310	長与-(急)-465	-	平木場(40)	長崎県西彼杵郡長与町平木場郷
311	長与-(急)-466	-	平木場(41)	長崎県西彼杵郡長与町平木場郷
312	長与-(急)-467	-	平木場(42)	長崎県西彼杵郡長与町平木場郷
313	長与-(急)-469	-	平木場(43)	長崎県西彼杵郡長与町平木場郷
314	長与-(急)-470	-	平木場(44)	長崎県西彼杵郡長与町平木場郷
315	長与-(急)-471	-	平木場(45)	長崎県西彼杵郡長与町平木場郷
316	長与-(急)-472	-	平木場(46)	長崎県西彼杵郡長与町平木場郷
317	長与-(急)-473	-	平木場(47)	長崎県西彼杵郡長与町平木場郷
318	長与-(急)-475	-	平木場(48)	長崎県西彼杵郡長与町平木場郷
319	長与-(急)-476	-	平木場(49)	長崎県西彼杵郡長与町平木場郷
320	長与-(急)-225	Ⅱ-6272	田代原(1)	長崎県西彼杵郡長与町三根郷
321	長与-(急)-226	Ⅱ-6273	田代原(2)	長崎県西彼杵郡長与町三根郷
322	長与-(急)-234	Ⅰ-1265	三根	長崎県西彼杵郡長与町三根郷
323	長与-(急)-235	Ⅰ-1266	薬師谷	長崎県西彼杵郡長与町三根郷
324	長与-(急)-235-2	Ⅰ-1266	薬師谷(2)	長崎県西彼杵郡長与町三根郷
325	長与-(急)-247	-	三根(3)	長崎県西彼杵郡長与町三根郷
326	長与-(急)-249	Ⅱ-6269	三反田(1)	長崎県西彼杵郡長与町三根郷
327	長与-(急)-250	-	三根(4)	長崎県西彼杵郡長与町三根郷
328	長与-(急)-251	Ⅰ-1343	千石渕	長崎県西彼杵郡長与町三根郷
329	長与-(急)-251-2	Ⅰ-1343	千石渕(2)	長崎県西彼杵郡長与町三根郷
330	長与-(急)-252	-	三根(5)	長崎県西彼杵郡長与町三根郷
331	長与-(急)-252-2	Ⅱ-6298	三根(2)	長崎県西彼杵郡長与町三根郷
332	長与-(急)-252-3	-	三根(6)	長崎県西彼杵郡長与町三根郷
333	長与-(急)-253	-	三根(7)	長崎県西彼杵郡長与町三根郷
334	長与-(急)-254	Ⅰ-1277	山似田(1)	長崎県西彼杵郡長与町三根郷
335	長与-(急)-255	Ⅰ-5125	並吉	長崎県西彼杵郡長与町三根郷
336	長与-(急)-257	-	三根(8)	長崎県西彼杵郡長与町三根郷
337	長与-(急)-258	Ⅰ-1276、Ⅱ-6294	葛籠、山口	長崎県西彼杵郡長与町三根郷
338	長与-(急)-258-2	-	三根(9)	長崎県西彼杵郡長与町三根郷
339	長与-(急)-263	Ⅰ-1344	松尾(2)	長崎県西彼杵郡長与町三根郷
340	長与-(急)-264	Ⅱ-6296	並吉(1)	長崎県西彼杵郡長与町三根郷
341	長与-(急)-264-2	-	三根(10)	長崎県西彼杵郡長与町三根郷
342	長与-(急)-266	-	三根(11)	長崎県西彼杵郡長与町三根郷

番号	箇所番号	既往番号	箇所名	所在地
343	長与-(急)-266-2	Ⅱ-6295	山似田	長崎県西彼杵郡長与町三根郷
344	長与-(急)-274	Ⅰ-1340	大曽根	長崎県西彼杵郡長与町三根郷
345	長与-(急)-274-2	Ⅰ-1340	大曽根(2)	長崎県西彼杵郡長与町三根郷
346	長与-(急)-477	-	三根(12)	長崎県西彼杵郡長与町三根郷
347	長与-(急)-481	-	三根(13)	長崎県西彼杵郡長与町三根郷
348	長与-(急)-483	-	三根(14)	長崎県西彼杵郡長与町三根郷
349	長与-(急)-484	-	三根(15)	長崎県西彼杵郡長与町三根郷
350	長与-(急)-485	-	三根(16)	長崎県西彼杵郡長与町三根郷
351	長与-(急)-486	-	三根(17)	長崎県西彼杵郡長与町三根郷
352	長与-(急)-487	-	三根(18)	長崎県西彼杵郡長与町三根郷
353	長与-(急)-488	-	三根(19)	長崎県西彼杵郡長与町三根郷
354	長与-(急)-489	_	三根(20)	長崎県西彼杵郡長与町三根郷
355	長与-(急)-489-2	_	三根(21)	長崎県西彼杵郡長与町三根郷
356	長与-(急)-489-3	-	三根(22)	長崎県西彼杵郡長与町三根郷
357	長与-(急)-490	-	三根(23)	長崎県西彼杵郡長与町三根郷
358	長与-(急)-490-2	_	三根(24)	長崎県西彼杵郡長与町三根郷
359	長与-(急)-490-3	_	三根(25)	長崎県西彼杵郡長与町三根郷
360	長与-(急)-491	_	三根(26)	長崎県西彼杵郡長与町三根郷
361	長与-(急)-493	-	三根(27)	長崎県西彼杵郡長与町三根郷
362	長与-(急)-496	_	三根(28)	長崎県西彼杵郡長与町三根郷
363	長与-(急)-498	-	三根(29)	長崎県西彼杵郡長与町三根郷
364	長与-(急)-499	_	三根(30)	長崎県西彼杵郡長与町三根郷
365	長与-(急)-501	_	三根(31)	長崎県西彼杵郡長与町三根郷
366	長与-(急)-502	-	三根(32)	長崎県西彼杵郡長与町三根郷
367	長与-(急)-503	-	三根(33)	長崎県西彼杵郡長与町三根郷
368	長与-(急)-504	-	三根(34)	長崎県西彼杵郡長与町三根郷
369	長与-(急)-506	-	三根(35)	長崎県西彼杵郡長与町三根郷
370	長与-(急)-180	Ⅰ-1290、Ⅰ-1345	下高田(2)、月見台	長崎県西彼杵郡長与町吉無田郷
371	長与-(急)-181	-	吉無田(5)	長崎県西彼杵郡長与町吉無田郷
372	長与-(急)-181-2	-	吉無田(6)	長崎県西彼杵郡長与町吉無田郷
373	長与-(急)-184	Ⅰ-1285	吉無田崎ノ尾	長崎県西彼杵郡長与町吉無田郷
374	長与-(急)-189	-	吉無田(7)	長崎県西彼杵郡長与町吉無田郷
375	長与-(急)-191	Ⅰ-1286、Ⅰ-1287	吉無田、崎ノ尾	長崎県西彼杵郡長与町吉無田郷
376	長与-(急)-192	Ⅰ-1283	坂口	長崎県西彼杵郡長与町吉無田郷
377	長与-(急)-192-2	Ⅰ-1284	辻平	長崎県西彼杵郡長与町吉無田郷
378	長与-(急)-192-3	-	吉無田(8)	長崎県西彼杵郡長与町吉無田郷
379	長与-(急)-197	Ⅱ-6300	二本水	長崎県西彼杵郡長与町吉無田郷
380	長与-(急)-197-2	-	吉無田(9)	長崎県西彼杵郡長与町吉無田郷

番号	箇所番号	既往番号	箇所名	所在地
381	長与-(急)-211	-	吉無田(10)	長崎県西彼杵郡長与町吉無田郷
382	長与-(急)-213	Ⅱ-6340	後川内	長崎県西彼杵郡長与町吉無田郷
383	長与-(急)-214	Ⅰ-1282	谷口	長崎県西彼杵郡長与町吉無田郷
384	長与-(急)-215	Ⅱ-6299	谷口(2)	長崎県西彼杵郡長与町吉無田郷
385	長与-(急)-269	-	吉無田(11)	長崎県西彼杵郡長与町吉無田郷
386	長与-(急)-269-2	-	吉無田(12)	長崎県西彼杵郡長与町吉無田郷
387	長与-(急)-271	-	吉無田(13)	長崎県西彼杵郡長与町吉無田郷
388	長与-(急)-271-2	Ⅰ-1281	池原(2)	長崎県西彼杵郡長与町吉無田郷
389	長与-(急)-271-3	-	吉無田(14)	長崎県西彼杵郡長与町吉無田郷
390	長与-(急)-273	Ⅰ-1278	松尾(1)	長崎県西彼杵郡長与町吉無田郷
391	長与-(急)-273-2	Ⅰ-1278	松尾(3)	長崎県西彼杵郡長与町吉無田郷
392	長与-(急)-273-3	-	吉無田(15)	長崎県西彼杵郡長与町吉無田郷
393	長与-(急)-274-3	Ⅰ-1340	大曽根(3)	長崎県西彼杵郡長与町吉無田郷
394	長与-(急)-274-4	Ⅰ-1340	大曽根(4)	長崎県西彼杵郡長与町吉無田郷
395	長与-(急)-274-5	Ⅰ-1340	大曽根(5)	長崎県西彼杵郡長与町吉無田郷
396	長与-(急)-274-6	Ⅰ-1340	大曽根(6)	長崎県西彼杵郡長与町吉無田郷
397	長与-(急)-274-7	Ⅰ-1340	大曽根(7)	長崎県西彼杵郡長与町吉無田郷
398	長与-(急)-319	-	吉無田(16)	長崎県西彼杵郡長与町吉無田郷
399	長与-(急)-319-2	Ⅰ-4922	岩八	長崎県西彼杵郡長与町吉無田郷
400	長与-(急)-319-3	Ⅰ-4922	岩八(2)	長崎県西彼杵郡長与町吉無田郷
401	長与-(急)-344	-	吉無田(17)	長崎県西彼杵郡長与町吉無田郷
402	長与-(急)-345	Ⅰ-1280	池原(1)	長崎県西彼杵郡長与町吉無田郷
403	長与-(急)-346	Ⅰ-4923	コボシ	長崎県西彼杵郡長与町吉無田郷
404	長与-(急)-347	Ⅰ-4921	永ノ本	長崎県西彼杵郡長与町吉無田郷
405	長与-(急)-347-2	-	吉無田(18)	長崎県西彼杵郡長与町吉無田郷
406	長与-(急)-348	Ⅰ-4920	岳ノ田	長崎県西彼杵郡長与町吉無田郷
407	長与-(急)-537	-	吉無田(19)	長崎県西彼杵郡長与町吉無田郷
408	長与-(急)-538	_	吉無田(20)	長崎県西彼杵郡長与町吉無田郷
409	長与-(急)-541	_	吉無田(21)	長崎県西彼杵郡長与町吉無田郷
410	長与-(急)-543	-	吉無田(22)	長崎県西彼杵郡長与町吉無田郷
411	長与-(急)-552	-	吉無田(23)	長崎県西彼杵郡長与町吉無田郷
412	長与-(急)-552-2	_	吉無田(24)	長崎県西彼杵郡長与町吉無田郷
413	長与-(急)-553	_	吉無田(25)	長崎県西彼杵郡長与町吉無田郷
414	長与-(急)-556	-	吉無田(27)	長崎県西彼杵郡長与町吉無田郷

番号	箇所番号	既往番号	箇所名	所在地
415	長与-(急)-557	_	吉無田(28)	長崎県西彼杵郡長与町吉無田郷
416	長与-(急)-561	-	吉無田(29)	長崎県西彼杵郡長与町吉無田郷
417	長与-(急)-562	_	吉無田(30)	長崎県西彼杵郡長与町吉無田郷
418	長与-(急)-562-2	_	山田	長崎県西彼杵郡長与町吉無田郷
419	長与-(急)-563	_	吉無田(31)	長崎県西彼杵郡長与町吉無田郷
420	長与-(急)-564	―	まなび野	長崎県西彼杵郡長与町まなび野1丁目
421	長与-(急)-318	Ⅰ-5123	青葉台	長崎県西彼杵郡長与町まなび野2丁目
422	長与-(急)-111	Ⅱ-6333	上沢原	長崎県西彼杵郡長与町高田郷
423	長与-(急)-112	Ⅱ-6332	中沢原	長崎県西彼杵郡長与町高田郷
424	長与-(急)-113	-	高田	長崎県西彼杵郡長与町高田郷
425	長与-(急)-113-2	-	高田(2)	長崎県西彼杵郡長与町高田郷
426	長与-(急)-114	-	高田(3)	長崎県西彼杵郡長与町高田郷
427	長与-(急)-115	-	高田(4)	長崎県西彼杵郡長与町高田郷
428	長与-(急)-116	-	高田(5)	長崎県西彼杵郡長与町高田郷
429	長与-(急)-117	-	高田(6)	長崎県西彼杵郡長与町高田郷
430	長与-(急)-119	-	高田(7)	長崎県西彼杵郡長与町高田郷
431	長与-(急)-119-2	-	高田(8)	長崎県西彼杵郡長与町高田郷
432	長与-(急)-119-3	-	高田(9)	長崎県西彼杵郡長与町高田郷
433	長与-(急)-119-4	-	高田(10)	長崎県西彼杵郡長与町高田郷
434	長与-(急)-120	-	高田(11)	長崎県西彼杵郡長与町高田郷
435	長与-(急)-121	Ⅱ-6330	本水	長崎県西彼杵郡長与町高田郷
436	長与-(急)-122	-	高田(12)	長崎県西彼杵郡長与町高田郷
437	長与-(急)-124	-	高田(13)	長崎県西彼杵郡長与町高田郷
438	長与-(急)-124-2	Ⅰ-1302	観音田(2)	長崎県西彼杵郡長与町高田郷
439	長与-(急)-125	Ⅰ-1303	観音田(3)	長崎県西彼杵郡長与町高田郷
440	長与-(急)-126	-	高田(14)	長崎県西彼杵郡長与町高田郷
441	長与-(急)-127	-	高田(15)	長崎県西彼杵郡長与町高田郷
442	長与-(急)-127-2	Ⅰ-1301	観音田(1)	長崎県西彼杵郡長与町高田郷
443	長与-(急)-127-3	-	高田(16)	長崎県西彼杵郡長与町高田郷
444	長与-(急)-128	Ⅰ-1299	丸尾	長崎県西彼杵郡長与町高田郷
445	長与-(急)-128-2	Ⅰ-1299	丸尾(2)	長崎県西彼杵郡長与町高田郷
446	長与-(急)-130	-	高田(17)	長崎県西彼杵郡長与町高田郷
447	長与-(急)-130-2	Ⅱ-6315、Ⅱ-6316	梶ノ迫(7)、大平(2)	長崎県西彼杵郡長与町高田郷
448	長与-(急)-150	-	高田(18)	長崎県西彼杵郡長与町高田郷
449	長与-(急)-150-2	Ⅰ-1310	吉田川内	長崎県西彼杵郡長与町高田郷
450	長与-(急)-155	-	高田(19)	長崎県西彼杵郡長与町高田郷
451	長与-(急)-156	-	高田(20)	長崎県西彼杵郡長与町高田郷
452	長与-(急)-161	Ⅰ-1307	西高田(4)	長崎県西彼杵郡長与町高田郷

番号	箇所番号	既往番号	箇所名	所在地
453	長与-(急)-161-2	Ⅰ-1307	西高田(5)	長崎県西彼杵郡長与町高田郷
454	長与-(急)-161-3	Ⅰ-1307	西高田(1)	長崎県西彼杵郡長与町高田郷
455	長与-(急)-161-4	Ⅰ-1307、Ⅰ-1308	西高田(3)、中曽根	長崎県西彼杵郡長与町高田郷
456	長与-(急)-161-5	-	高田(21)	長崎県西彼杵郡長与町高田郷
457	長与-(急)-162	Ⅰ-1309	岡崎	長崎県西彼杵郡長与町高田郷
458	長与-(急)-163	Ⅰ-1311	脇ノ迫(1)	長崎県西彼杵郡長与町高田郷
459	長与-(急)-163-2	Ⅰ-1311	脇ノ迫(2)	長崎県西彼杵郡長与町高田郷
460	長与-(急)-163-3	Ⅰ-1311	脇ノ迫(3)	長崎県西彼杵郡長与町高田郷
461	長与-(急)-165	Ⅱ-6344	曽根付(2)	長崎県西彼杵郡長与町高田郷
462	長与-(急)-165-2	Ⅱ-6334	中曽根(2)	長崎県西彼杵郡長与町高田郷
463	長与-(急)-166	-	高田(22)	長崎県西彼杵郡長与町高田郷
464	長与-(急)-168	Ⅱ-6331	鷹ノ巣	長崎県西彼杵郡長与町高田郷
465	長与-(急)-168-2	-	高田(23)	長崎県西彼杵郡長与町高田郷
466	長与-(急)-170	Ⅰ-1304	曽根付	長崎県西彼杵郡長与町高田郷
467	長与-(急)-170-2	Ⅰ-1304	曽根付(3)	長崎県西彼杵郡長与町高田郷
468	長与-(急)-170-3	Ⅰ-1305	西高田(2)	長崎県西彼杵郡長与町高田郷
469	長与-(急)-171	Ⅰ-1305、Ⅰ-1306	西高田(2)、萩ノ迫	長崎県西彼杵郡長与町高田郷
470	長与-(急)-171-2	-	高田(24)	長崎県西彼杵郡長与町高田郷
471	長与-(急)-172	Ⅰ-1289	下高田(1)	長崎県西彼杵郡長与町高田郷
472	長与-(急)-173	Ⅰ-1292	山下	長崎県西彼杵郡長与町高田郷
473	長与-(急)-174	-	高田(25)	長崎県西彼杵郡長与町高田郷
474	長与-(急)-174-2	-	高田(26)	長崎県西彼杵郡長与町高田郷
475	長与-(急)-175	-	高田(27)	長崎県西彼杵郡長与町高田郷
476	長与-(急)-175-2	Ⅱ-6302、Ⅱ-6303	二本水(3)、二本水(4)	長崎県西彼杵郡長与町高田郷
477	長与-(急)-176	Ⅱ-6301	二本水(2)	長崎県西彼杵郡長与町高田郷
478	長与-(急)-176-2	Ⅱ-6301	二本水(6)	長崎県西彼杵郡長与町高田郷
479	長与-(急)-176-3	-	高田(28)	長崎県西彼杵郡長与町高田郷
480	長与-(急)-177	Ⅰ-1290	下高田(2)	長崎県西彼杵郡長与町高田郷
481	長与-(急)-179	-	高田(29)	長崎県西彼杵郡長与町高田郷
482	長与-(急)-185	Ⅰ-1293、Ⅱ-6305	東高田、山下(2)	長崎県西彼杵郡長与町高田郷
483	長与-(急)-185-2	-	高田(30)	長崎県西彼杵郡長与町高田郷
484	長与-(急)-186	Ⅱ-6304	二本水(5)	長崎県西彼杵郡長与町高田郷
485	長与-(急)-188	-	高田(31)	長崎県西彼杵郡長与町高田郷
486	長与-(急)-188-2	Ⅰ-1291	二本松	長崎県西彼杵郡長与町高田郷
487	長与-(急)-189-2	-	高田(32)	長崎県西彼杵郡長与町高田郷
488	長与-(急)-194	Ⅰ-1294	帯田(1)	長崎県西彼杵郡長与町高田郷
489	長与-(急)-195	-	高田(33)	長崎県西彼杵郡長与町高田郷
490	長与-(急)-195-2	Ⅱ-6306	山下(3)	長崎県西彼杵郡長与町高田郷

番号	箇所番号	既往番号	箇所名	所在地
491	長与-(急)-196	Ⅰ-5690	山下(4)	長崎県西彼杵郡長与町高田郷
492	長与-(急)-200	Ⅱ-6310	梶ノ迫(3)	長崎県西彼杵郡長与町高田郷
493	長与-(急)-200-2	-	高田(34)	長崎県西彼杵郡長与町高田郷
494	長与-(急)-201	Ⅰ-1295	帯田(2)	長崎県西彼杵郡長与町高田郷
495	長与-(急)-201-2	Ⅱ-6309	梶ノ迫(2)	長崎県西彼杵郡長与町高田郷
496	長与-(急)-203	Ⅱ-6313	梶ノ迫(6)	長崎県西彼杵郡長与町高田郷
497	長与-(急)-204	Ⅱ-6311	梶ノ迫(4)	長崎県西彼杵郡長与町高田郷
498	長与-(急)-205	-	高田(35)	長崎県西彼杵郡長与町高田郷
499	長与-(急)-207	Ⅱ-6342	帯田(4)	長崎県西彼杵郡長与町高田郷
500	長与-(急)-207-2	-	高田(36)	長崎県西彼杵郡長与町高田郷
501	長与-(急)-207-3	-	高田(37)	長崎県西彼杵郡長与町高田郷
502	長与-(急)-208	-	高田(38)	長崎県西彼杵郡長与町高田郷
503	長与-(急)-208-2	Ⅱ-6307	山口	長崎県西彼杵郡長与町高田郷
504	長与-(急)-209	Ⅰ-5126	帯田(3)	長崎県西彼杵郡長与町高田郷
505	長与-(急)-210	-	高田(39)	長崎県西彼杵郡長与町高田郷
506	長与-(急)-291	Ⅱ-6327	高尾	長崎県西彼杵郡長与町高田郷
507	長与-(急)-292	Ⅰ-1300	原尾	長崎県西彼杵郡長与町高田郷
508	長与-(急)-294	-	高田(40)	長崎県西彼杵郡長与町高田郷
509	長与-(急)-294-2	-	高田(41)	長崎県西彼杵郡長与町高田郷
510	長与-(急)-294-3	-	高田(42)	長崎県西彼杵郡長与町高田郷
511	長与-(急)-295	-	高田(43)	長崎県西彼杵郡長与町高田郷
512	長与-(急)-296	Ⅰ-1347、Ⅱ-6328、Ⅱ-6329	高尾、平尾(1)、平尾(2)	長崎県西彼杵郡長与町高田郷
513	長与-(急)-297	-	高田(44)	長崎県西彼杵郡長与町高田郷
514	長与-(急)-310	Ⅰ-1329	釜田(1)	長崎県西彼杵郡長与町高田郷
515	長与-(急)-310-2	-	高田(46)	長崎県西彼杵郡長与町高田郷
516	長与-(急)-310-3	-	高田(47)	長崎県西彼杵郡長与町高田郷
517	長与-(急)-312	Ⅰ-1349	椿林(3)	長崎県西彼杵郡長与町高田郷
518	長与-(急)-313	Ⅰ-1330	釜田(2)	長崎県西彼杵郡長与町高田郷
519	長与-(急)-314	Ⅰ-1327	稗木場	長崎県西彼杵郡長与町高田郷
520	長与-(急)-315	Ⅱ-6312	梶ノ迫(5)	長崎県西彼杵郡長与町高田郷
521	長与-(急)-315-2	-	高田(48)	長崎県西彼杵郡長与町高田郷
522	長与-(急)-316	Ⅱ-6308	上高田	長崎県西彼杵郡長与町高田郷
523	長与-(急)-320	Ⅰ-1298	梶ノ迫	長崎県西彼杵郡長与町高田郷
524	長与-(急)-321	Ⅰ-1297	三千隠(2)	長崎県西彼杵郡長与町高田郷
525	長与-(急)-322	Ⅰ-1296	三千隠(1)	長崎県西彼杵郡長与町高田郷

番号	箇所番号	既往番号	箇所名	所在地
526	長与-(急)-326	-	高田(49)	長崎県西彼杵郡長与町高田郷
527	長与-(急)-327	Ⅲ-9532	日当ノ尾(2)	長崎県西彼杵郡長与町高田郷
528	長与-(急)-327-2	-	高田(50)	長崎県西彼杵郡長与町高田郷
529	長与-(急)-328	-	高田(51)	長崎県西彼杵郡長与町高田郷
530	長与-(急)-328-2	-	高田(52)	長崎県西彼杵郡長与町高田郷
531	長与-(急)-331	Ⅱ-6323	日当野(1)	長崎県西彼杵郡長与町高田郷
532	長与-(急)-332	Ⅰ-1336、Ⅱ-6324	日当ノ尾、日当野(2)	長崎県西彼杵郡長与町高田郷
533	長与-(急)-336-2	Ⅰ-1335	道ノ尾(1)	長崎県西彼杵郡長与町高田郷
534	長与-(急)-336-3	Ⅰ-1335	道ノ尾(3)	長崎県西彼杵郡長与町高田郷
535	長与-(急)-336-5	-	高田(55)	長崎県西彼杵郡長与町高田郷
536	長与-(急)-339	Ⅱ-6326	中通(2)	長崎県西彼杵郡長与町高田郷
537	長与-(急)-339-2	Ⅰ-1326	中通	長崎県西彼杵郡長与町高田郷
538	長与-(急)-341	-	高田(56)	長崎県西彼杵郡長与町高田郷
539	長与-(急)-341-2	-	高田(57)	長崎県西彼杵郡長与町高田郷
540	長与-(急)-342	Ⅰ-1350	森ノ木	長崎県西彼杵郡長与町高田郷
541	長与-(急)-342-2	Ⅲ-9533	森ノ木(2)	長崎県西彼杵郡長与町高田郷
542	長与-(急)-342-3	-	森ノ木(3)	長崎県西彼杵郡長与町高田郷
543	長与-(急)-566	-	高田(58)	長崎県西彼杵郡長与町高田郷
544	長与-(急)-567	-	高田(59)	長崎県西彼杵郡長与町高田郷
545	長与-(急)-574	-	高田(60)	長崎県西彼杵郡長与町高田郷
546	長与-(急)-576	-	高田(61)	長崎県西彼杵郡長与町高田郷
547	長与-(急)-576-2	-	高田(62)	長崎県西彼杵郡長与町高田郷
548	長与-(急)-578	-	高田(63)	長崎県西彼杵郡長与町高田郷
549	長与-(急)-579	-	高田(64)	長崎県西彼杵郡長与町高田郷
550	長与-(急)-579-2	-	高田(65)	長崎県西彼杵郡長与町高田郷
551	長与-(急)-579-3	-	高田(66)	長崎県西彼杵郡長与町高田郷
552	長与-(急)-582	-	高田(67)	長崎県西彼杵郡長与町高田郷
553	長与-(急)-601	-	高田(70)	長崎県西彼杵郡長与町高田郷
554	長与-(急)-602	-	高田(71)	長崎県西彼杵郡長与町高田郷
555	長与-(急)-603	-	高田(72)	長崎県西彼杵郡長与町高田郷
556	長与-(急)-609	-	高田(73)	長崎県西彼杵郡長与町高田郷
557	長与-(急)-611	-	高田(74)	長崎県西彼杵郡長与町高田郷

番号	箇所番号	既往番号	箇所名	所在地
558	長与-(急)-613	-	高田(75)	長崎県西彼杵郡長与町高田郷
559	長与-(急)-614	-	高田(76)	長崎県西彼杵郡長与町高田郷
560	長与-(急)-614-2	-	高田(77)	長崎県西彼杵郡長与町高田郷
561	長与-(急)-615	-	高田(78)	長崎県西彼杵郡長与町高田郷
562	長与-(急)-616	-	高田(79)	長崎県西彼杵郡長与町高田郷
563	長与-(急)-620	-	高田(80)	長崎県西彼杵郡長与町高田郷
564	長与-(急)-621	-	高田(81)	長崎県西彼杵郡長与町高田郷
565	長与-(急)-624	-	高田(82)	長崎県西彼杵郡長与町高田郷
566	長与-(急)-626	-	高田(83)	長崎県西彼杵郡長与町高田郷
567	長与-(急)-628	-	高田(84)	長崎県西彼杵郡長与町高田郷
568	長与-(急)-628-2	-	高田(85)	長崎県西彼杵郡長与町高田郷
569	長与-(急)-629	-	高田(86)	長崎県西彼杵郡長与町高田郷
570	長与-(急)-630	-	高田(87)	長崎県西彼杵郡長与町高田郷
571	長与-(急)-631	-	高田(88)	長崎県西彼杵郡長与町高田郷
572	長与-(急)-633	-	高田(89)	長崎県西彼杵郡長与町高田郷
573	長与-(急)-634	-	高田(90)	長崎県西彼杵郡長与町高田郷
574	長与-(急)-635	-	高田(91)	長崎県西彼杵郡長与町高田郷
575	長与-(急)-636	-	高田(92)	長崎県西彼杵郡長与町高田郷
576	長与-(急)-637	-	高田(93)	長崎県西彼杵郡長与町高田郷
577	長与-(急)-639	-	高田(94)	長崎県西彼杵郡長与町高田郷
578	長与-(急)-640	-	高田(95)	長崎県西彼杵郡長与町高田郷
579	長与-(急)-640-2	-	高田(96)	長崎県西彼杵郡長与町高田郷
580	長与-(急)-641	-	高田(97)	長崎県西彼杵郡長与町高田郷
581	長与-(急)-642	-	高田(98)	長崎県西彼杵郡長与町高田郷
582	長与-(急)-643	-	高田(99)	長崎県西彼杵郡長与町高田郷
583	長与-(急)-644	-	高田(100)	長崎県西彼杵郡長与町高田郷
584	長与-(急)-648	-	高田(101)	長崎県西彼杵郡長与町高田郷
585	長与-(急)-650	-	高田(102)	長崎県西彼杵郡長与町高田郷
586	長与-(急)-654	-	高田(103)	長崎県西彼杵郡長与町高田郷
587	長与-(急)-656	-	高田(104)	長崎県西彼杵郡長与町高田郷
588	長与-(急)-660	-	高田(105)	長崎県西彼杵郡長与町高田郷
589	長与-(急)-660-2	-	高田(106)	長崎県西彼杵郡長与町高田郷
590	長与-(急)-662	-	高田(107)	長崎県西彼杵郡長与町高田郷
591	長与-(急)-663	-	高田(108)	長崎県西彼杵郡長与町高田郷
592	長与-(急)-664	-	高田(109)	長崎県西彼杵郡長与町高田郷
593	長与-(急)-664-2	-	高田(110)	長崎県西彼杵郡長与町高田郷
594	長与-(急)-666	-	高田(111)	長崎県西彼杵郡長与町高田郷
595	長与-(急)-667	-	高田(112)	長崎県西彼杵郡長与町高田郷
596	長与-(急)-670	-	高田(113)	長崎県西彼杵郡長与町高田郷

土石流危険区域一覧表

番号	渓流番号	既往番号	水系名	河川名	渓流名	所在地
1	長与-(土)-004	307-Ⅰ-001	大堂川	大堂川	大堂川	長崎県西彼杵郡長与町岡郷
2	長与-(土)-006	307-Ⅰ-006	おこ川	おこ川	山本川	長崎県西彼杵郡長与町岡郷
3	長与-(土)-006-2	307-Ⅰ-006	おこ川	おこ川	山本川(イ)	長崎県西彼杵郡長与町岡郷
4	長与-(土)-006-3	307-Ⅰ-006	おこ川	おこ川	山本川(ロ)	長崎県西彼杵郡長与町岡郷
5	長与-(土)-007	307-Ⅰ-007	おこ川	おこ川	山中川(イ)	長崎県西彼杵郡長与町岡郷
6	長与-(土)-009	307-Ⅰ-009	おこ川	おこ川	長谷谷川	長崎県西彼杵郡長与町岡郷
7	長与-(土)-009-2	307-Ⅰ-009	おこ川	おこ川	長谷谷川(イ)	長崎県西彼杵郡長与町岡郷
8	長与-(土)-012	307-Ⅰ-012	長与川	長与川	浜崎川	長崎県西彼杵郡長与町岡郷
9	長与-(土)-016	-	長与川	長与川	四ノ間川(イ)	長崎県西彼杵郡長与町本川内郷
10	長与-(土)-018	307-Ⅰ-015	長与川	長与川	本火渡川(ロ)	長崎県西彼杵郡長与町岡郷
11	長与-(土)-018-2	307-Ⅰ-015	長与川	長与川	本火渡川(ニ)	長崎県西彼杵郡長与町岡郷
12	長与-(土)-026	307-Ⅰ-022	長与川	長与川	塔の迫川	長崎県西彼杵郡長与町丸田郷
13	長与-(土)-026-2	307-Ⅰ-021	長与川	丸田川	二反田川	長崎県西彼杵郡長与町丸田郷
14	長与-(土)-028	307-Ⅰ-033	長与川	長与川	四ノ間川	長崎県西彼杵郡長与町本川内郷
15	長与-(土)-029	307-Ⅰ-032	長与川	長与川	田ノ平川	長崎県西彼杵郡長与町本川内郷
16	長与-(土)-030	307-Ⅰ-031	長与川	長与川	鉈落川	長崎県西彼杵郡長与町本川内郷
17	長与-(土)-034-2	307-Ⅱ-002	長与川	南田川内川	南田川内川(ロ)	長崎県西彼杵郡長与町丸田郷
18	長与-(土)-035	307-Ⅱ-003	長与川	南田川内川	南田川内川(ハ)	長崎県西彼杵郡長与町丸田郷
19	長与-(土)-036	307-Ⅰ-023	長与川	丸田川	藤平川	長崎県西彼杵郡長与町丸田郷
20	長与-(土)-043	307-Ⅰ-034	長与川	長与川	大越川	長崎県西彼杵郡長与町本川内郷
21	長与-(土)-044	307-Ⅱ-008	長与川	長与川	山手川	長崎県西彼杵郡長与町本川内郷
22	長与-(土)-046	-	長与川	長与川	壱ノ平川(イ)	長崎県西彼杵郡長与町本川内郷
23	長与-(土)-058	307-Ⅰ-048	長与川	高田川	下高田川	長崎県西彼杵郡長与町高田郷
24	長与-(土)-059	307-Ⅱ-015	長与川	後川内川	崎ノ尾川	長崎県西彼杵郡長与町吉無田郷
25	長与-(土)-061	307-Ⅰ-049	長与川	高田川	帯田川	長崎県西彼杵郡長与町高田郷
26	長与-(土)-061-2	307-Ⅰ-049	長与川	高田川	帯田川(イ)	長崎県西彼杵郡長与町高田郷
27	長与-(土)-062	307-Ⅰ-047	長与川	的場川	矢別川	長崎県西彼杵郡長与町吉無田郷
28	長与-(土)-063	307-Ⅰ-046	長与川	的場川	植木川	長崎県西彼杵郡長与町吉無田郷
29	長与-(土)-079	307-Ⅰ-035	長与川	隠川内川	枯木尾川	長崎県西彼杵郡長与町平木場郷
30	長与-(土)-079-2	307-Ⅰ-035	長与川	隠川内川	枯木尾川(イ)	長崎県西彼杵郡長与町平木場郷
31	長与-(土)-080	307-Ⅰ-036	長与川	隠川内川	隠川内川(イ)	長崎県西彼杵郡長与町平木場郷
32	長与-(土)-081	307-Ⅰ-037	長与川	山田川	隠川内川(ロ)	長崎県西彼杵郡長与町平木場郷
33	長与-(土)-083	307-Ⅱ-011	長与川	山田川	椿ノ尾川(イ)	長崎県西彼杵郡長与町平木場郷
34	長与-(土)-084	307-Ⅰ-038	長与川	山田川	林道川	長崎県西彼杵郡長与町平木場郷
35	長与-(土)-085-3	307-Ⅰ-039	長与川	山田川	山田川(ロ)	長崎県西彼杵郡長与町平木場郷
36	長与-(土)-085-4	307-Ⅰ-039	長与川	山田川	山田川(ハ)	長崎県西彼杵郡長与町平木場郷
37	長与-(土)-085-5	307-Ⅰ-039	長与川	山田川	山田川(ニ)	長崎県西彼杵郡長与町平木場郷
38	長与-(土)-098	307-Ⅰ-044	長与川	的場川	谷口川	長崎県西彼杵郡長与町吉無田郷
39	長与-(土)-099	307-Ⅰ-043	長与川	的場川	的場川	長崎県西彼杵郡長与町吉無田郷

地すべり危険区域一覧表

番号	箇所数	所在地
1	長与-(地)-001	長崎県西彼杵郡長与町嬉里郷
2	長与-(地)-002	長崎県西彼杵郡長与町嬉里郷
3	長与-(地)-003	長崎県西彼杵郡長与町本川内郷
4	長与-(地)-004	長崎県西彼杵郡長与町高田郷

避難確保計画策定対象の要配慮者利用施設一覧表

土砂災害警戒区域内の要配慮者利用施設（土砂法）

No.	施設種別	名　　称	所　在　地	急傾斜地	土石流	地すべり
1	学校	洗切小学校	平木場郷151	警戒		
2		長与中学校	丸田郷194	警戒		
3	保育施設	高田児童館	高田郷2591-1	特別警戒		
4	社会福祉施設・介護事業所等	川崎医院 通所リハビリテーション	岡郷37-11		区域近辺	
5		デイサービス遊 コレクティブハウス喜の岬	岡郷986-1		警戒	
6		グループホーム みどりの岡	岡郷1422-2		警戒	
7		長与町社会福祉協議会 デイサービスセンター	丸田郷157-2	特別警戒		
8	医療機関	森川内科クリニック	三根郷83-1	警戒		

洪水浸水想定区域内の要配慮者利用施設（水防法）

No.	施設種別	名　　称		浸水想定
1	学校	長与小学校	嬉里郷659-2	0.5m以上3m未満
2		長与北小学校	斉藤郷370	0.5m以上3m未満
3	保育施設	長与保育園	嬉里郷675	0.5m以上3m未満
4		めぐみ保育園	吉無田郷2030-10	0.5m以上3m未満
5		長与北児童館	斉藤郷431-16	0.5m以上3m未満
6	社会福祉施設・介護事業所等	川崎医院 通所リハビリテーション	岡郷37-11	0.5m未満
7		通所リハビリテーション 月木庵	嬉里郷1085-1	0.5m未満
8	医療機関	川崎医院	岡郷37-11	0.5m未満
9		おおふくじ医院	吉無田郷2022-6	0.5m以上3m未満
10		井川内科医院	吉無田郷2022-7	0.5m以上3m未満
11		成田内科医院	吉無田郷2026-6	0.5m以上3m未満
12		こが内科外科クリニック	嬉里郷378-1	0.5m以上3m未満
13		佐藤内科医院	嬉里郷413-4	0.5m未満
14		森内科クリニック	嬉里郷445-101	0.5m以上3m未満
15		もり小児科	嬉里郷448	0.5m以上3m未満
16		平井内科医院	嬉里郷661	0.5m以上3m未満
17		長崎整形外科こやまクリニック	嬉里郷662	0.5m以上3m未満
18		馬場耳鼻咽喉科医院	嬉里郷665	0.5m以上3m未満
19		山田眼科医院	嬉里郷703-9	0.5m以上3m未満
20		長沢医院	嬉里郷715	0.5m以上3m未満
21		モロキ内科	嬉里郷1085-1	0.5m未満
22		まつなが皮ふ科	斉藤郷45-4	0.5m以上3m未満

長与町消防団編成表

郷別	分団別	団長	副団長	本部々長	分団長	副分団長	部長		班長	団員	合計	備考
							消防部	警護部	警護班 給水班 機械班 火先班			
	本部分団	1	2		1	1			3	8	16	分団長以下 13名は役場職員を当てる
岡	第1分団				1	1	1	1	5	31	40	
舟津	第2分団				1	1	1	1	4	14	22	
平木場	第3分団				1	1	1	1	4	22	30	
吉無田	第4分団				1	1	1	1	4	22	30	
三根	第5分団				1	1	1	1	4	22	30	
高田	第6分団				1	1	1	1	4	32	40	
本川内	第7分団				1	1	1	1	4	22	30	
嬉里・丸田	第8分団				1	1	1	1	4	22	30	
斉藤	第9分団				1	1	1	1	4	14	22	
計		1	2		10	10	9	9	40	209	290	

危険物取扱施設

施設	施設数
屋内貯蔵所	4
屋内タンク貯蔵所	2
移動タンク貯蔵所	3
給油取扱所	8
一般取扱所	5
地下タンク貯蔵所	8
販売取扱所	1
屋外タンク貯蔵所	1
計	32 施設

備蓄物資一覧表

品　名	単　位	数　量	保　管　場　所
乾パン	食	240	防災倉庫
レトルトパン	食	182	防災倉庫
アルファ米	食	150	防災倉庫
マジックライス（白飯）	食	199	防災倉庫
エマージェンシークッキー	食	195	防災倉庫
ライスクッキー	食	474	防災倉庫
飲料水（５００ｍｌ）	本	5,040	長与町水道局
野菜ジュース	本	198	防災倉庫
緊急用給水袋	枚	70	防災倉庫
毛布	枚	185	防災倉庫他
アルミ折りたたみ敷きマット	枚	80	水防倉庫
携帯トイレ	セット	119	防災倉庫
女性用生理用品	セット	10	防災倉庫

大規模災害発生時の職員派遣の依頼先及び法的根拠

要請	依頼先	根拠法令等
地方自治体等への応援要請	指定地方行政機関等の長（職員の派遣要請）	災害対策基本法 29-2
	県知事（指定行政機関及び指定地方行政機関の職員の派遣あっせん要請）	災害対策基本法 30-1
	県知事（他の自治体職員の派遣あっせん要請）	災害対策基本法 30-1 地方自治法 252 の 17
	他の市町村長（応援の要求）	災害対策基本法 67
	県知事（応援の要求及び応急措置の実施要請）	災害対策基本法 67
	応援協定自治体の長（物資・資器材・車両提供、職員の派遣等）	自治体相互応援協定等
自衛隊への派遣要請等	県知事（自衛隊の派遣要請）	災害対策基本法 68 の 2
	自衛隊（県知事に派遣要請の要求ができない場合の通知）	災害対策基本法 68 の 2-2
消防に関する応援要請	消防本部等（消防相互の応援等）	消防組織法 39
	県知事（消防庁長官に対する応援要請）	消防組織法 44

災害時物資支援協定一覧表

協定名称	協定締結先	協定締結日	支援内容
災害時における支援協力に関する協定書	マックスバリュ九州株式会社	平成24年6月11日	食料品、生活必需品等
災害時における防災活動協力に関する協定書	イオンタウン株式会社 マックスバリュ九州株式会社	平成29年5月25日	食料品、生活必需品等 駐車場を一時避難場所として開放し、水道・トイレを提供等
災害時における物資供給などに関する協定書	株式会社ホームインプルーブメントひろせ	平成30年3月26日	食料品、生活必需品等 駐車場を一時避難場所として開放し、水道・トイレを提供等
災害時における物資供給に関する協定書	ホームプラザナフコ時津店	令和2年9月2日	食料品、生活必需品等
災害時における物資供給に関する協定書	株式会社ＣＯＮＮＥＣＴ	令和2年12月22日	衛生用品等
災害時における物資供給に関する協定書	株式会社ココカラファインヘルスケア	令和3年6月1日	食料品、生活必需品、医薬品等

災害時応援協定一覧表

協定名称	協定締結先	協定締結日	支援内容
長与町における大規模な災害時の応援に関する協定書	国土交通省九州地方整備局	平成25年5月10日	現地情報連絡員（リエゾン）派遣、緊急災害対策派遣隊（TEC-FORCE）、災害対応機械支援他
長崎土木事務所管内災害時防災相互応援協定	長崎市、時津町	平成8年7月31日	職員派遣、食料、避難施設、ごみ処理、車両提供他
災害相互応援協定書	長崎市	昭和59年5月1日	職員派遣、救助資機材提供
災害相互応援協定書	時津町	昭和59年1月1日	職員派遣、救助資機材提供
消防相互応援協定書	諫早市	平成17年3月1日	火災時応援
災害時におけるＬＰガス供給に関する協定	社団法人長崎県ＬＰガス協会長崎支部	平成25年3月27日	避難場所へのＬＰガス設備設置
災害時発生時における長与町と長与町関係郵便局の協力に関する協定	日本郵便株式会社九州支社（長与嬉里郵便局、長与高田郵便局、長与郵便局、長崎女の都郵便局、西彼杵郵便局）	平成27年11月20日	被災者への郵便配送、車両提供　他
長与町地区災害復旧に関する協定	九州電力送配電株式会社長崎配電事業所	平成29年4月19日	電力の早期復旧のための連絡体制の強化、復旧応援者の受け入れ、道路啓開協力　他
災害時における特設公衆電話の設置・利用に関する協定書	西日本電信電話株式会社長崎支店	平成29年4月19日	特設公衆電話の設置・利用
災害時における復旧支援協力に関する協定	公益社団法人水道管路管理業協会	平成29年9月29日	被災した協定下水道施設の応急復旧
災害時等における緊急対応等に関する協定書	一般社団法人西彼杵医師会	平成30年3月26日	在宅療養者のうち、災害等により特に医療を要する者の緊急対応等
災害時等における緊急対応等に関する協定書	一般社団法人西彼杵歯科医師会	平成30年10月29日	在宅療養者のうち、災害等により特に歯科医療を要する者の緊急対応等
消防団活動の充実強化に向けた支援に関する協定書	西彼杵商工会	平成30年12月18日	消防団活動の充実強化に向けた支援等

災害時等における協力に関する協定書	一般社団法人 全日本冠婚葬祭 互助協会	令和元年5月28日	遺体の収容や安置、御棺や納体袋の手配、遺体搬送寝台車及び霊柩車等による搬送等
災害時等における協力に関する協定書	生活協同組合 ララコープ	令和元年9月27日	災害発生時に食料や生活物資が避難所で必要になった場合、配送などの円滑な支援活動を行う等
災害時等における協力に関する協定書	日本紙器㈱	令和2年1月30日	避難所生活が長期化した場合、段ボール間仕切り・段ボールベッド等の供給
災害時における天幕等資機材の供給に関する協定書	太陽工業㈱	令和2年11月2日	災害時における天幕等資機材の供給
災害に係る情報発信等に関する協定	ヤフー㈱	令和2年12月1日	HPアクセス集中時の負担軽減、スマートフォンアプリ「Yahoo!防災速報」上での長与町からの情報発信
災害時における協力に関する協定書	㈱ＥＺＡＫＩＴ ＪＡＰＡＮ	令和2年12月22日	災害発生時に避難所への物資の調達、運搬、輸送等を行う等
災害時避難施設に係る情報の提供に関する協定	㈱バカン	令和3年1月19日	指定避難所の開設状況・混雑状況の情報提供サービス
災害時の避難所等における外部給電可能な車両からの電力供給の協力に関する協定書	トヨタカローラ 長崎株式会社	令和3年6月29日	外部給電可能な車両の運搬、設置等
災害時におけるレンタル資機材の提供に関する協定書	太陽建機レンタル 株式会社	令和3年7月21日	レンタル資機材の運搬、設置等
災害時における物資（ユニットハウス等）の供給に関する協定書	三協フロンテア 株式会社	令和3年8月23日	ユニットハウス（仮設事務所、仮設トイレ等）の運搬、設置等

災害時ボランティアセンターの設置・運営等に関する協定書	社会福祉法人 長与町社会福祉協議会	令和4年10月1日	災害発生時にボランティアセンターを設置運営する
災害時における支援物資の受入及び配送等に関する協定書	佐川急便 株式会社	令和4年11月1日	災害発生時に食料や生活必需品等の物資の安定供給を行う等

災害派遣要請依頼書

年　　月　　日

知　　事　　様

町　長　名

自衛隊の災害派遣要請依頼について

下記のとおり、自衛隊の災害派遣要請を依頼します。

記

1　災害の状況及び派遣要請を依頼する理由

災害の状況（特に災害派遣を必要とする区域の状況を明らかにする。）

派遣を依頼する理由

2　派遣を希望する期間

3　派遣を希望する区域及び活動内容

派遣を希望する区域

連絡場所及び連絡職員

活動内容（負傷者の救出・救護・道路の啓開等）

4　その他参考となるべき事項

作業用資材、宿営施設の準備状況等

撤収要請依頼書

年　　月　　日

知　　事　　様

町　長　名

自衛隊の災害派遣撤収要請依頼について

自衛隊の災害派遣を受けましたが、災害の復旧もおおむね終了しましたので、下記のとおり撤収要請を依頼します。

記

1　撤収要請依頼日時

年　　月　　日　　時

2　派遣要請依頼日時

年　　月　　日　　時

3　撤収作業場所

4　撤収作業内容

県内自衛隊の配置及び管轄区域

駐とん地		所在地（電話）	指定部隊等の長	備考
陸上	大村駐とん地	大村市西乾馬場町416 （0957-52-2131）	大村駐とん地司令	長崎県（対馬除く）全般を直轄
	竹松　〃	大村市富ノ原1丁目1000 （0957-52-3141）	竹松駐とん地司令	
	相浦　〃	佐世保市大潟町 （0956-47-2166）	相浦駐とん地司令	
	対馬　〃	対馬市厳原町 （0920-52-0791）	対馬駐とん地司令	
海上	佐世保地方総監部（警備隊を含む）	佐世保市平瀬町 （0956-23-7111）	佐世保地方総監	
	第22航空群	大村市今津町10 （0957-52-3131）	第22航空群司令	
	対馬防備隊	対馬市美津島町 （0920-54-2209）		
	上対馬警備所	対馬市上対馬町 （0920-86-2249）		
	下対馬警備所	対馬市厳原町竜崎 （0920-52-0997）		
	壱岐警備所	壱岐市勝本町 （09204-2-0167）		
航空その他	西部航空方面隊 第15警戒群	五島市三井楽町 （0959-84-2074）		
	〃 第19警戒群	対馬市上対馬町 （0920-86-2202）		
	自衛隊長崎地方協力本部	長崎市出島町2-25 （095-826-8844）		
	防衛省九州防衛施設局長崎防衛支局	長崎市出島町2-25 （095-825-5303）		

派遣要請の系統

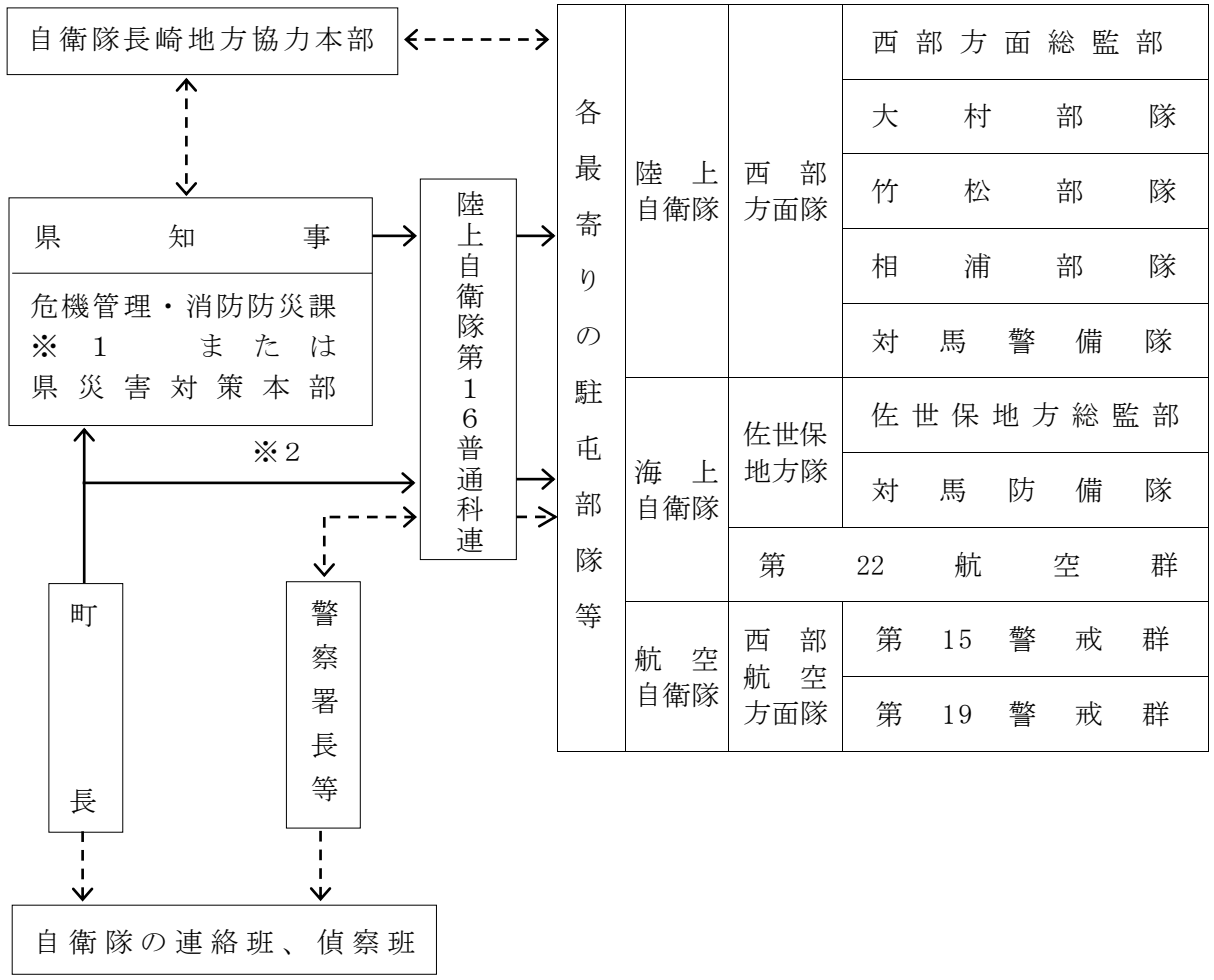

注　⟶　法令による系統
　　⟷　県（市町）部隊間の連絡
　　※１　災害対策本部設置の場合
　　※２　県との通信途絶等の場合

ヘリコプター着陸適地

名　称	所在地	地　積	障害物
長与北小学校	斉藤郷370	150×80　12,000㎡	校舎、フェンス
長与総合公園ふれあい広場	岡郷1474-8	120×85　10,200㎡	
長与総合公園運動広場	岡郷658-13	152×92　13,800㎡	

特別警報・警報・注意報の種類と概要

特別警報・警報・注意報の種類		概　要
特別警報	大雨特別警報	大雨が特に異常であるため重大な災害が発生するおそれが著しく大きいと予想されたときに発表される。大雨特別警報には、大雨特別警報（土砂災害）、大雨特別警報（浸水害）、大雨特別警報（土砂災害、浸水害）のように、特に警戒すべき事項が明記される。災害が発生又は切迫している状況であり、命の危険が迫っているため直ちに身の安全を確保する必要があることを示す警戒レベル５に相当。
	大雪特別警報	大雪が特に異常であるため重大な災害が発生するおそれが著しく大きいと予想されたときに発表される。
	暴風特別警報	暴風が特に異常であるため重大な災害が発生するおそれが著しく大きいと予想されたときに発表される。
	暴風雪特別警報	雪を伴う暴風が特に異常であるため重大な災害が発生するおそれが著しく大きいと予想されたときに発表される。「暴風による重大な災害」に加えて「雪を伴うことによる視程障害等による重大な災害」のおそれについても警戒が呼びかけられる。
	波浪特別警報	高い波が特に異常であるため重大な災害が発生するおそれが著しく大きいと予想されたときに発表される。
	高潮特別警報	台風や低気圧等による海面の上昇が特に異常であるため重大な災害が発生するおそれが著しく大きいと予想されたときに発表される。危険な場所からの避難が必要とされる警戒レベル４に相当。
警報	大雨警報	大雨により重大な災害が発生するおそれがあると予想されたときに発表される。大雨警報には、大雨警報（土砂災害）、大雨警報（浸水害）、大雨警報（土砂災害、浸水害）のように、特に警戒すべき事項が明記される。大雨警報（土砂災害）は、高齢者等は危険な場所からの避難が必要とされる警戒レベル３に相当。
	洪水警報	河川の上流域での降雨や融雪等による河川の増水により、重大な災害が発生するおそれがあると予想されたときに発表される。河川の増水や氾濫、堤防の損傷や決壊による重大な災害が対象としてあげられる。高齢者等は危険な場所からの避難が必要とされる警戒レベル３に相当。
	大雪警報	大雪により重大な災害が発生するおそれがあると予想されたときに発表される。
	暴風警報	暴風により重大な災害が発生するおそれがあると予想されたときに発表される。
	暴風雪警報	雪を伴う暴風により重大な災害が発生するおそれがあると予想されたときに発表される。「暴風による重大な災害」に加えて「雪を伴うことによる視程障害等による重大な災害」のおそれについても警戒が呼びかけられる。
	波浪警報	高い波により重大な災害が発生するおそれがあると予想されたときに発表される。

	高潮警報	台風や低気圧等による海面の異常な上昇により重大な災害が発生するおそれがあると予想されたときに発表される。危険な場所からの避難が必要とされる警戒レベル４に相当。
注意報	大雨注意報	大雨により災害が発生するおそれがあると予想されたときに発表される。ハザードマップによる災害リスクの再確認等、避難に備え自らの避難行動の確認が必要とされる警戒レベル２である。
	洪水注意報	河川の上流域での降雨や融雪等による河川の増水により、災害が発生するおそれがあると予想されたときに発表される。ハザードマップによる災害リスクの再確認等、避難に備え自らの避難行動の確認が必要とされる警戒レベル２である。
	大雪注意報	大雪により災害が発生するおそれがあると予想されたときに発表される。
	強風注意報	強風により災害が発生するおそれがあると予想されたときに発表される。
	風雪注意報	雪を伴う強風により災害が発生するおそれがあると予想されたときに発表される。「強風による災害」に加えて「雪を伴うことによる視程障害等による災害」のおそれについても注意が呼びかけられる。
	波浪注意報	高い波により災害が発生するおそれがあると予想されたときに発表される。
	高潮注意報	台風や低気圧等による海面の異常な上昇が予想されたときに注意を喚起するために発表される。高潮警報に切り替える可能性に言及されていない場合は、ハザードマップによる災害リスクの再確認等、避難に備え自らの避難行動の確認が必要とされる警戒レベル２である。高潮警報に切り替える可能性が高い旨に言及されている場合は、高齢者等は危険な場所からの避難が必要とされる警戒レベル３に相当。
	濃霧注意報	濃い霧により災害が発生するおそれがあると予想されたときに発表される。
	雷注意報	落雷により災害が発生するおそれがあると予想されたときに発表される。また、発達した雷雲の下で発生することの多い竜巻等の突風や「ひょう」による災害への注意喚起が付加されることもある。急な強い雨への注意も雷注意報で呼びかけられる。
	乾燥注意報	空気の乾燥により災害が発生するおそれがあると予想されたときに発表される。具体的には、火災の危険が大きい気象条件が予想されたときに発表される。
	なだれ注意報	「なだれ」により災害が発生するおそれがあると予想されたときに発表される。
	着氷注意報	著しい着氷により災害が発生するおそれがあると予想されたときに発表される。具体的には、通信線や送電線、船体等への被害が発生するおそれがあるときに発表される。
	着雪注意報	著しい着雪により災害が発生するおそれがあると予想されたときに発表される。具体的には、通信線や送電線、船体等への被害が発生するおそれがあるときに発表される。

	融雪注意報	融雪により災害が発生するおそれがあると予想されたときに発表される。具体的には、浸水害、土砂災害等の災害が発生するおそれがあるときに発表される。
	霜注意報	霜により災害が発生するおそれがあると予想されたときに発表される。具体的には、早霜や晩霜により農作物への被害が発生するおそれがあるときに発表される。
	低温注意報	低温により災害が発生するおそれがあると予想されたときに発表される。具体的には、低温による農作物等への著しい被害や、冬季の水道管凍結や破裂による著しい被害が発生するおそれがあるときに発表される。

※　地面現象注意報及び浸水注意報はその注意報事項を気象注意報に、地面現象警報はその警報事項を気象警報に、地面現象特別警報はその警報事項を気象特別警報に、浸水警報はその警報事項を気象警報又は気象特別警報に、それぞれ含めて行われる。

地面現象特別警報は、「大雨特別警報（土砂災害）」として発表される。浸水警報の警報事項を含めて行われる気象特別警報は、「大雨特別警報（浸水害）」として発表される。

気象警報、注意報の種類と発表基準

（令和４年１１月２４日現在）

発表官署　長崎地方気象台

長与町	府県予報区	長崎県		
	一次細分区域	南部		
	市町村等をまとめた地域	長崎地区		
警報	大雨　（浸水害） （土砂災害）	表面雨量指数基準	29	
		土壌雨量指数基準	181	
	洪水	流域雨量指数基準	長与川流域＝15.1	
		複合基準※１	－	
		指定河川洪水予報による基準	－	
	暴風	平均風速	陸上	20m/s
			大村湾	20m/s
	暴風雪	平均風速	陸上	20m/s 雪を伴う
			大村湾	20m/s 雪を伴う
	大雪	降雪の深さ	平地	12 時間降雪の深さ 10cm
			山地	12 時間降雪の深さ 20cm
	波浪	有義波高	2.5m	
	高潮	潮位	1.1m	
注意報	大雨	表面雨量指数基準	19	
		土壌雨量指数基準	106	
	洪水	流域雨量指数基準	長与川流域＝12	
		複合基準※１	－	
		指定河川洪水予報よる基準	－	
	強風	平均風速	陸上	10m/s
			大村湾	10m/s
	風雪	平均風速	陸上	10m/s 雪を伴う
			大村湾	10m/s 雪を伴う
	大雪	降雪の深さ	平地	12 時間降雪の深さ 3cm
			山地	12 時間降雪の深さ 5cm
	波浪	有義波高	1.5m	
	高潮	潮位	0.9m	
	雷	落雷等により被害が予想される場合		
	融雪			
	濃霧	視程	陸上	100m
			大村湾	500m
	乾燥	①最小湿度 45％で、実効湿度 65％　②実効湿度 60％		
	なだれ	積雪の深さ 100 cm 以上で、次のいずれか １気温３℃以上の好天 ２低気圧等による降雨 ３降雪の深さ 30 cm 以上		
	低温	夏期：平年より平均気温が４℃以上低い日が３日続いた後、さらに２日以上続くと予想される場合 冬期：最低気温が－３℃以下		
	霜	11 月 30 日までの早霜、３月 15 日以降の晩霜　最低気温　４℃以下		
	着氷・着雪	大雪注意報・警報の条件下で、気温：－２℃～－２℃　湿度 90％以上		
記録的短時間大雨情報		１時間雨量	110mm	

(1) 警報とは、重大な災害が起こるおそれのある旨を警告して行う予報であり、注意報とは、災害が起こるおそれのある旨を注意して行う予報である。警報・注意報は気象要素が本表の基準に達すると予想される当該市町村等に対して発表する。
(2) 大雨、洪水、大雪、高潮、波浪の警報・注意報、暴風警報、暴風雪警報、強風注意報、風雪注意報及び記録的短時間大雨情報では、基準における「…以上」の「以上」を省略した。また、乾燥注意報、濃霧注意報では、基準における「…以下」の「以下」を省略した。なお、上記以外の注意報では、基準の表記が多岐にわたるため、省略は行っていない。
(3) 表中において、発表官署が警報・注意報の本文中で用いる「平地、山地」等の地域名で基準値を記述する場合がある。
(4) 対象の市町村等で現象が発現しない警報・注意報についてはその欄を斜線で、また現象による災害が極めて稀であり、災害との関係が不明確であるため具体的な基準を定めていない警報・注意報（洪水を除く。）についてはその欄を空白で、大雨警報・注意報の土壌雨量指数基準及び洪水警報・注意報の流域雨量指数基準、複合基準のうち基準を定めていないもの、または、洪水警報・注意報の基準となる洪水予報指定河川がない場合についてはその欄を“－”で、それぞれ示している。
(5) 大雨警報については、表面雨量指数基準に達すると予想される場合は「大雨警報（浸水害)」、土壌雨量指数基準に達すると予想される場合は「大雨警報（土砂災害)」、両基準に達すると予想される場合は「大雨警報（土砂災害、浸水害)」として発表するため、大雨警報の欄中、(浸水害）は「大雨警報（浸水害)」、(土砂災害）は「大雨警報（土砂災害)」の基準をそれぞれ示している。
(6) 大雨警報・注意報の表面雨量指数基準は、市町村等の域内において単一の値をとる。
(7) 大雨警報・注意報の土壌雨量指数基準は 1km 四方毎に設定しているが、本表には市町村等の域内における基準の最低値を示している。1km 四方毎の基準値については、別添資料（https://www.jma.go.jp/jma/kishou/know/kijun/index_shisu.html）を参照のこと。
(8) 洪水の欄中、「長与川流域＝15.1」は、「長与川流域の流域雨量指数 15.1 以上」を意味する。
(9) 洪水警報・注意報の流域雨量指数基準は、各流域すべての地点に設定しているが、本表には主要な河川における代表地点の基準値を示している。欄が空白の場合は、当該市町村等において主要な河川は存在しないことを表している。主要な河川以外の河川も含めた流域全体の基準値については別添資料（https://www.jma.go.jp/jma/kishou/know/kijun/index_kouzui.html）を参照のこと。
(10) 洪水警報・注意報の複合基準は、主要な河川における代表地点の（表面雨量指数、流域雨量指数）の組み合わせによる基準値を示している。その他の地点の基準値については、別添資料（https://www.jma.go.jp/jma/kishou/know/kijun/index_kouzui.html）を参照のこと。
(11) 高潮警報・注意報の潮位は一般に高さを示す「標高」で表す。「標高」の基準面として東京湾平均海面（ＴＰ）を用いる。
(12) 地震や火山の噴火等、不測の事態により気象災害にかかわる諸条件が変化し、通常の基準を適用することが適切でない状態となることがある。このような場合は、非常措置として基準のみにとらわれない警報・注意報の運用を行うことがある。また、このような状態がある程度長期間継続すると考えられる場合には、特定の警報・注意報について、対象地域を必要最小限の範囲に限定して「暫定基準」を設定し、通常より低い基準で運用することがある。

火災気象通報基準

（通報区分）

概ね市町を単位とする「二次細分区域」単位で通報する。

（通報基準）

長崎地方気象台が定めた「乾燥注意報」及び「強風注意報」の基準と同一とする。

なお、「強風注意報」の発表が予想され、火災気象通報基準に該当するすべての地域・ 時間帯で降水（降雪を含む）が予想される場合は、火災気象通報に該当しない。

（通報内容及び時刻）

毎日 5 時頃（日本時間、以下同様)、翌日 9 時までの気象状況の概要を気象概況として通報する。この際、火災気象通報の通報基準に該当または該当するおそれがある場合は、これを以て火災気象通報とし注意すべき事項を付加する。

また、直前の通報内容と異なる状況となった場合は、その旨を随時通報する。

災害時優先電話

設置場所	電話番号
長与町役場	883－1111
	883－1112
	883－1113
	883－1114
浄水場	883－1012
浄化センター	883－7162
丸田荘	883－1583

災害時特設公衆電話

No.	施設名	住所	設置場所	回線数
1	長与町役場	嬉里郷659-1	長与町役場2階和室	1
2	上長与公民館	平木場郷41－1	事務室受付台左壁	1
3	長与南交流センター	吉無田郷1163－193	1階廊下端子盤内に宅内線10m巻	2
4	長与北部多目的研修施設	岡郷95－2	事務室受付台左端壁	1
5	洗切小学校　体育館	平木場郷151	左側倉庫窓左壁	2
6	長与南小学校　体育館	高田郷1196－80	左側倉庫窓左壁	2
7	長与小学校　体育館	嬉里郷659－2	左側倉庫窓左壁	4
8	長与町武道館	嬉里郷639	1階奥窓右壁	2
9	長与北小学校　体育館	斉藤郷370	右側倉庫窓右壁	2
10	長与町民体育館	岡郷614－4	玄関ロビー既設配管利用	5
11	上長与体育館	平木場郷41－1	下駄箱右壁	1
12	長与第二中学校　体育館	吉無田郷322	右側倉庫窓左壁	2
13	長与中学校　体育館	丸田郷194	2階階段横に宅内線5m巻	2
14	ふれあいセンター 体育館	高田郷2005－3	倉庫窓左壁	1
15	高田小学校　体育館	高田郷2207	左側倉庫入口左壁	1
16	高田中学校　体育館	高田郷1912－1	ミーティング室窓左壁	2
計				31

非常通報用紙

受　取　人	電話　　番　内線　　番			
発　信　人	電話　　番　内線　　番			
	発信番号		発信日時	年　月　日　時　分

自局の通報取扱記録

取　扱　区　分	発信人	受付局	中継局	着信局	受取人
伝　送　方　法	無線 ＶＨＦ　ＵＨＦ　ＳＨＦ	有線 孤立　災害	使送（　　） 防災　ファックス		

取扱期間及び開始・終了時刻

	自局	

開始	:	終了	:	開始	:	終了	:

自局名		取扱者	

長与町防災行政無線システム図

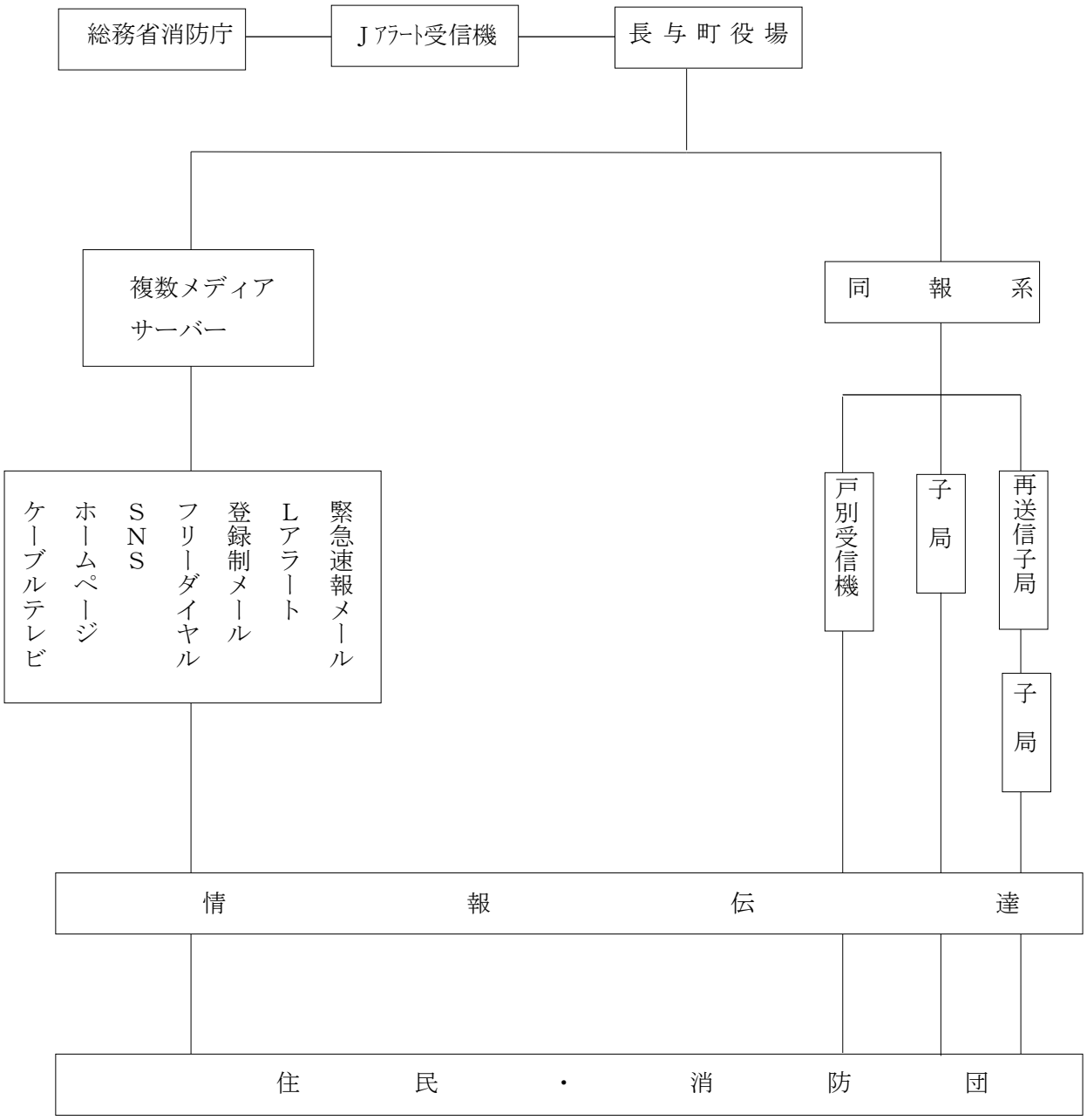

長与町防災行政無線一覧表

（同報系無線局）

管理番号	局　　名	設　置　場　所	種　別
00	長与町役場	長与町嬉里郷６５９番１	親　局
01	堂崎	長与町岡郷３０１６番２	子　局
02	塩床	長与町岡郷２８６５番１	子　局
03	一本松	長与町岡郷２５５６番１	子　局
04	馬込・下岡	長与町岡郷１９９１番	子　局
05	満永	長与町岡郷１４８５番１２	子　局
06	中通	長与町岡郷無番地	子　局
07	浜崎	長与町岡郷５０４	子　局
08	船津	長与町岡郷３１００	子　局
09	毛屋・白津	長与町斉藤郷７２４番２	子　局
10	氷取	長与町嬉里郷３１００番４	子　局
12	辻	長与町嬉里郷１３０番１６	子　局
13	嬉里谷	長与町嬉里郷９９７	子　局
14	皆前	長与町吉無田郷３１００番１	子　局
15	丸田	長与町嬉里郷３１００番２	子　局
16	丸田谷１	長与町丸田郷３５１番２	子　局
17	南田川内１	長与町丸田郷１２４５番１	子　局
18	南田川内２	長与町丸田郷１８６３番４	子　局
19	北陽台１	長与町北陽台２丁目２５番１	子　局
20	天満宮下	長与町高田郷１１９６番１６５	子　局
21	和楽団地	長与町高田郷３４７４番１	子　局
22	西高田	長与町高田郷３４３０番１	子　局
23	東高田	長与町高田郷１４９９番２	子　局
24	高田小下	長与町高田郷２０４７番８	子　局
25	百合野１局	長与町高田郷２７２９番１	子　局
26	百合野２	長与町高田郷２４１１番７	子　局
27	百合野３	長与町高田郷２２８９番１３	子　局
28	高田越	長与町高田郷２２３８番５９	子　局
29	自由ケ丘団地	長与町高田郷２１２２番７	再送信子局
30	道ノ尾１	高田南土地区画整理事業８３街区５	子　局
31	道ノ尾２	長与町高田郷２９１番２	子　局
33	日当野１	長与町高田郷７２１番４	子　局
34	日当野２	長与町まなび野１丁目３番１	子　局
35	南陽台１	長与町高田郷１００６番３２２	子　局
36	南陽台２	長与町高田郷１１９６番６９	子　局
37	下高田	長与町吉無田郷１１５０番３	子　局
38	辻後	長与町まなび野３丁目３１番１	子　局
39	帯田平・辻平	長与町吉無田郷無番地	子　局
40	池原	長与町三根郷５４番１２	子　局
41	ニュータウン１	長与町吉無田郷１４８７番３２	子　局
42	ニュータウン２	長与町吉無田郷１４８７番２１	再送信子局
43	ニュータウン３	長与町三根郷５５番１７０	子　局
46	三根	長与町三根郷８４９番１	子　局
47	平木場	長与町平木場郷１０８番３	子　局
48	山田	長与町平木場郷６９４番２	子　局
49	洗切	長与町本川内郷１４６	子　局
50	山手・首石	長与町本川内郷無番地	子　局

管理番号	局　　名	設　置　場　所	種　別
51	大越	長与町本川内郷無番地	子　局
52	木場	長与町本川内郷１８１６番２	子　局
53	サニータウン１	長与町吉無田郷まなび野１丁目１００番地	子　局
56	サニータウン４	長与町吉無田郷１２２１番２５０	子　局
57	サニータウン５	長与町吉無田郷無番地	子　局
58	サニータウン６	長与町吉無田郷１１６３番地１９３	子　局
59	緑ヶ丘１	長与町三根郷５２０番１２６	子　局
60	緑ヶ丘２	長与町三根郷５２０番３２０	子　局
61	緑ヶ丘３	長与町三根郷５７４番６０	子　局
62	馬込・一本松	長与町岡郷２１２７番４	再送信子局
63	佐敷川内	長与町岡郷２１７番４	子　局
64	丸田谷２	長与町丸田郷２７０番２	子　局
65	南田川内３	長与町丸田郷１９４４番１	子　局
66	隠川内	長与町平木場郷無番地	子　局
67	前田川内	長与町岡郷６５８番地１７	子　局
68	北陽台２	長与町北陽台１丁目４番３	子　局
69	本木	長与町高田郷２９５５番３	子　局
70	ニュータウン５	長与町三根郷５１番１３	子　局

（戸別受信機）

配備先	台　数
自治会長	50
消防団	12
指定避難所	26
福祉避難所	2
自治会避難所	11
その他公共施設	3
難聴地区	45
災害対策本部	16
予備	35
計	200

災害発生連絡表

		受付課		部　長
受付年月日	年　月　日　時　分	受付者		
申出人住所	TEL	氏　名		
被害の場所	長与町　郷　番地　（　）			課　長
被害連絡の状況				
				参　事
				課長補佐
				係　長
	連絡日時	月　日　時　分		係　員
	連絡担当課			
	連絡者氏名			

災害調査報告表

	報告課		部　長
被害調査の状況及び位置			
			課　長
			参　事
処　置			課長補佐
			係　長
	調査月日	月　日	
	連絡担当課		係　員
	調査員氏名		
	被害概算額	円	

災害等調査集計表

年　　月　　日調整

調査区域		調査員所属		氏　　名	

区分 災害種別	棟数		世　帯　数	世帯人員	小学生	中学生
	住　家	非住家				
全　　壊 焼	（棟）	（棟）	全壊（世帯） 全損			
大　半　　壊	（棟）	（棟）	大規模半壊（世帯）			
半　　壊 焼			半壊 半損			
一　部　　壊 焼			一部壊 小損			
建　物　流　出						
床　上　浸　水						
床　下　浸　水						
計						

区分 男女別	男	女	計
死　　者			
行　方　不　明　者			
重　　傷　　者			
軽　　傷　　者			

災害概況即報

［災害概況即報］

報告日時	年　月　日　時　分
市町村名	
報告者名	

災害名　　（第　　報）
（市町村→地方本部→県本部）

災害の概況	発生場所				発生日時	月　日　時　分	
被害の状況	死傷者	死　者	人	不明　人	住　家	全壊　棟	一部破損　棟
		負傷者	人	計　人		大規模半壊　棟	床上浸水　棟
						半壊　棟	

応急対策の状況		避　難　状　況				
		勧告・指示 自主の別	日時	地区名	避難先	人　員

被害の認定基準

被害区分		認定基準
人的被害	死者	当該災害が原因で死亡し、死体を確認した者または死体は確認できないが、死亡したことが確実な者とする。また、「災害関連死者」とは、当該災害による負傷の悪化又は避難生活等における身体的負担による疾病により死亡し、災害弔慰金の支給等に関する法律（昭和 48 年法律第 82 号）に基づき災害が原因で死亡したものと認めれれたもの（実際には災害弔慰金が支給されていないものも含めるが、当該災害が原因で所在が不明なものは除く。）とする。
	行方不明者	当該災害が原因で所在不明となり、かつ、死亡の疑いがある者とする。
	重傷者	当該災害により負傷し、医師の治療を受け、または受ける必要のある者のうち１ヶ月以上の治療を要する見込みの者とする。
	軽傷者	当該災害により負傷し、医師の治療を受け、または受ける必要のある者のうち１ヶ月未満で治療できる見込みのある者とする。
住家被害		「住家」とは、現実に居住のため使用している建物をいい、社会通念上の住家であるかどうかを問わない。
	全壊（全焼・全流出）	住家がその居住のための基本的機能を喪失したもの、すなわち、住家全部が倒壊、流失、埋没、焼失したもの、または住家の損壊が甚だしく、補修により元通りに再使用することが困難なもので、具体的には、住家の損壊、焼失もしくは流失した部分の床面積がその住家の延床面積の 70%以上に達した程度のもの、または住家の主要な構成要素の経済的被害を住家全体に占める損害割合で表し、その住家の損害割合が 50%以上に達した程度のものとする。
	大規模半壊	居住する住宅が半壊し、構造耐力上主要な部分の補修を含む大規模な補修を行わなければ当該住宅に居住することが困難なもの。具体的には、損壊部分がその住家の延床面積の 50%以上 70%未満のもの、または住家の主要な構成要素の経済的被害を住家全体に占める損害割合で表し、その住家の損害割合が 40%以上 50%未満のものとする。
	中規模半壊	居住する住宅が半壊し、構造耐力上主要な部分の補修を含む大規模な補修を行わなければ当該住宅に居住することが困難なもの。具体的には、損壊部分がその住家の延べ床面積の 30%以上 50%未満のもの、または住家の主要な構成要素の経済的被害を住家全体に占める損害割合で表し、その住家の損害割合が 30%以上 40%未満のものとする。
	半壊	居住する住宅が半壊し、構造耐力上主要な部分の補修を含む大規模な補修を行わなければ当該住宅に居住することが困難なもの。具体的には、損壊部分がその住家の延床面積の 20%以上 30%未満のもの、または住家の主要な構成要素の経済的被害を住家全体に占める損害割合で表し、その住家の損害割合が 20%以上 30%未満のものとする。
非住家被害		住家以外の建物でこの報告中他の被害箇所項目に属さないものとする。これらの施設に常時人が居住しているときは、当該部分は住家とする。なお、この被害は、全壊または半壊の被害を受けたもののみを記入するものとする。
	公共建物	役場庁舎、学校、病院、公民館、公立保育所等の公用または公共の用に供する建物とする。
	その他	公共建物以外の倉庫、土蔵、車庫等の建物とする。
その他	田の流出、埋没	田の耕土が流出し、または砂利等のたい積のため、耕作が不能になったものとする。
	田の冠水	稲の先端が見えなくなる程度に水につかったものとする。
	畑の流出、埋没、冠水	田の例に準じて取り扱うものとする。
	文教施設	小学校、中学校、高等学校、大学、高等専門学校、盲学校、聾学校、養護学校、及び幼稚園における教育の用に供する施設とする。
	道路	道路法第２条第１項に規定する道路のうち、橋りょうを除いたものとする。

被害区分		認定基準
	橋りょう	道路を連結するために河川、運河等の上に架設された橋とする。
	河川	河川法が適用され、もしくは準用される河川もしくはその他の河川またはこれらのものの維持管理上必要な堤防、護岸、水利、床止その他の施設もしくは沿岸を保全するために防護することを必要とする河岸とする。
	港湾	港湾法第２条第５項に規定する水域施設、外かく施設、けい留施設、または港湾の利用及び管理上重要な臨港交通施設とする。
	下水道	下水道法第２条第３号に規定する公共下水道、同条第４号に規定する流域下水道または同条第５号に規定する都市下水路であり、下水を排水するために設けられる排水管、排水渠その他の排水施設（かんがい排水施設を除く。）、これに接続して下水を処理するために設けられる処理施設（し尿浄化槽を除く。）または補完するために設けられるポンプ施設等とする。
	砂防	砂防法第１条に規定する砂防施設、同法第３条の規定によって同法が準用される砂防のための施設または同法第３条の２の規定によって同法が準用される天然の河岸とする。
	清掃施設	ごみ処理及びし尿処理施設とする。
	がけくずれ	自然がけ及び宅地造成に伴う人造がけの崩落、崩壊等により人及び建物に被害を及ぼし、または道路、交通等に支障を及ぼしたものをいう。ただし、被害を与えなくても、その崩落、崩壊が 50m^{3}を超えると思われるものは報告するものとする。
	鉄道不通	汽車、電車等の運行が不能となった程度の被害とする。
	船舶被害	ろかいのみをもって運転する舟以外の舟で、船体が没し、航行不能になったもの及び流失し、所在が不明になったもの、並びに修理しなければ航行できない程度の被害を受けたものとする。
	水道	上水道または簡易水道で断水している戸数のうち最も多く断水した時点における戸数とする。
	電話	災害により通話不能となった電話の回線数とする。
	電気	災害により停電した戸数のうち最も多く停電した時点における戸数とする。
	ガス	一般ガス事業または簡易ガス事業で供給停止となっている戸数のうち最も多く供給停止となった時点における戸数とする。
	ブロック塀	倒壊したブロック塀または石塀の箇所数とする。
	り災世帯	災害により全壊、半壊及び床上浸水の被害を受け通常の生活を維持できなくなった生計を一にしている世帯とする。例えば寄宿舎、下宿その他これに類する施設に宿泊するもので共同生活を営んでいるものについては、これを一世帯として扱い、また同一家屋の親子、夫婦であっても、生活が別であれば分けて扱うものとする。
	り災者	り災世帯の構成員とする。
被害金額	公立文教施設	公立の文教施設とする。
	農林水産施設	農林水産業施設災害復旧事業費国庫補助の暫定措置に関する法律（昭和 25 年法律第 169 号）による補助対象となる施設をいい、具体的には、農地、農業用施設、林業用施設、漁協施設及び共同利用施設とする。
	公共土木施設	公共土木施設災害復旧事業費国庫負担法（昭和 26 年法律第 97 号）による国庫負担の対象となる施設をいい、具体的には、河川、海岸、砂防施設、林地荒廃防止施設、道路、港湾、下水道及び漁港とする。
	その他の公共施設	公立文教施設、農林水産業施設及び公共土木施設以外の公共施設をいい、例えば、庁舎、公民館、児童館、都市施設等の公用または公共の用に供する施設とする。
	農産被害	農林水産業施設以外の農産被害をいい、例えばビニールハウス、農産物等の

被害区分		認定基準
		被害とする。
被害金額	林産被害	農林水産業施設以外の林産被害をいい、例えば立木、苗木等の被害とする。
	畜産被害	農林水産業施設以外の畜産被害をいい、例えば家畜、畜舎等の被害とする。
	水産被害	農林水産業施設以外の水産被害をいい、例えばのり、魚貝、漁船等の被害とする。
	商工被害	建物以外の商工被害で、例えば工業原材料、商品、生産機械器具等とする。
	その他	上記の被害金額の区分を除く住家等の被害とする。

人的被害の把握に関しては次の点に留意した取扱とする。

(1) 「死者」について

ア　死者の扱いについて

以下の（ア）及び（イ）に該当するものを、死者として計上し、（イ）に該当するものを災害関連死として計上する。

（ア）死体を確認したもの（身元不明のものを含む）

（イ）当該災害による負傷の悪化または避難生活等における身体的負担による疾病により 死亡し、災害弔慰金の支給等に関する法律（昭和48年法律第82号）（以下「弔慰金法」という。）に基づき災害が原因で死亡したと認められるもの（当該災害が原因で所在が不明なものは除く）

イ　死者の計上場所について

原則、被災地（「本人が実際に害を被った場所（町）以下、同じ」で計上するものとするが、それによりがたい場合は、次の例を参考に判断する。

（ア）津波や土砂崩れに巻き込まれたものなどで、被災地と死体発見場所が異なる場合

被災地が確定または推定出来る場合	被災地で計上
被災地が不明な場合	死体発見場所で計上
大規模災害時等において、住民等によって病院または検案場所等に搬送された死体で、死体発見場所の記録が無く、また、被災地も不明な場合	死亡届けに記載のある「死亡したところ」で計上
被災地が不明で、明らかに災害場所と関係のない場所で死体が発見された場合	居住地、勤務地、出張先もしくは旅行先などを勘案し、適当と認められる町で計上

（イ）災害により被害を受けた後病院施設または避難所などに移動し、その異動先で死亡した場合（ア（ア）に掲げるケース）

被災地が確定または推定出来る場合	被災地で計上
被災地が不明な場合	弔慰金法に基づき災害による死亡と認定した町で計上

(2) 「行方不明者」について

ア　行方不明者の扱いについて

当該災害が原因で所在不明となり、かつ死亡の疑いがあるもので、死体が見つからない場合において、いかに掲げるものについては、行方不明者として計上する。

なお、当該災害による避難等で、単に所在が不明となった者については、行方不明者として計上しないこととする。

（ア）当該災害が原因で所在不明となり、戸籍法第86条の規定に基づき関係者により死亡届が提出されたもの

（イ）当該災害が原因で所在不明となり、戸籍法第89条の規定に基づき官庁または公署から町長等に報告があったもの（いわゆる認定死亡）

（ウ）当該災害が原因で所在不明となり、民法第30条に基づき家庭裁判所において失踪宣告がなされたもの
（エ）当該災害が原因で所在不明となり、弔慰金法第４条に基づき死亡したと推定されるもの
（オ）当該災害が原因で所在不明となり、警察機関において、当該災害が原因で行方不明となった旨の相談や届出を受理しているもの
（カ）当該災害が原因で所在不明となり、前項によるものの他、住民からの情報提供等により、町等において行方不明者として知り得たもののうち、死亡の疑いがあるもの

イ　行方不明者の計上場所について

原則、被災地で計上するものとするが、それにより難い場合は、次の例を参考に判断する。

被災地が確定または推定出来る場合	被災地で計上
被災地が不明な場合	弔慰金法に基づき災害による死亡と認定した町で計上
被災地が不明な場合で被災当時の所在地が、明らかに災害場所と関係の無い場所であった場合	勤務地、出張先もしくは旅行先などを勘案し、適当と認められる町で計上

(3) 負傷者（重傷者・軽傷者）について

ア　負傷者の取扱について

原則、当該災害による直接的な負傷（疾病は含まない。以下同じ）によるものを計上する。なお、避難所等における避難生活中に負傷したものについては、次の（イ）に掲げるものを除き、負傷者に含めないものとする。

（ア）家屋倒壊などの当該災害が直接的な原因となり負傷した者	「５　被害の認定基準」の重傷または軽傷の定義に基づき、それぞれの区分で計上
（イ）当該災害により負傷し、または疾病にかかった者で、精神または身体に障害があるものとして弔慰金法第８条の規定に基づき、災害障害見舞金の支給を受けた者	「５　被害の認定基準」の重傷または軽傷の定義に掲げる治療の見込みに基づき、それぞれの区分で計上

イ　負傷者の計上場所について

原則、被災地で計上するものとする。

直接的な原因で負傷した場合	被災地で計上
(3) ア（イ）に掲げるもの（負傷したものを除く。）で、被災地が特定できない場合	弔慰金法に基づき認定した町で計上

災害報告事務の状況一覧（報告者　町長）

区分	県主管課	経由機関	報告大別	報告事項	根拠法令等
総合被害報告	危機管理課	振 興 局	災害全般	総合被害報告	災害対策基本法
事業別被害報告	〃		消 防	火災報告	消 防 法
	福祉保健課	直 接 （市） 福祉事務所（町）	一般被害	災害救助法関係報告	災害救助法
	医療政策課	保 健 所	防 疫	被害状況報告	※注１
	〃	〃	〃	防疫活動報告	〃
	水環境対策課	〃	水 道	水道施設被害報告 （被害・断減水状況）	厚生労働省通知
	〃	〃	公共土木	都市施設被害報告 （下水道関係）	公共土木国庫負担法
	〃	〃	農 林	農地農業用施設被害報告 （農業集落排水関係）	農林施設暫定法
	〃	〃	環 境	衛生施設被害報告 （浄化槽市町村設置分）	災害対策基本法
	漁業振興課	振 興 局 （ただし、長崎・県央・島原振興局管内は直接）	水 産	水産業被害報告	
	経営支援室	〃	〃	〃	
	漁港漁場課	〃	〃	〃	
	農政課	振 興 局	農 林	農業被害報告	農林水産事務次官 依 命 通 知
	農村整備課	〃	〃	農地農業用施設被害報告	農林施設暫定法
	〃	〃	公共土木	海岸被害報告	公共土木国庫負担法
	農政課	〃	農林	畜産関係被害報告	農林水産事務次官 依 命 通 知
	森林整備室	〃	〃	林業関係被害報告	農林施設暫定法
	〃	〃	公共土木	林地・林業施設被害報告	農林省通達及び 公共土木国庫負担法
	都市計画課	〃	都市施設	都市施設被害報告	国土交通省通達
	港湾課	〃	公共土木	国土交通省所管 公共土木施設被害報告	公共土木国庫負担法
	漁港漁場課	〃	〃	農林省所管 漁港施設被害報告	〃
	河川課	〃	〃	国土交通省所管 公共土木施設被害報告	〃
	住宅課	〃	住 宅	公営住宅被害報告	公営住宅法
	教育庁教育環境整備課	直 接	公立学校	公立文教施設被害報告	公立学校施設災害 復旧費国庫負担法

※注１「感染症の予防及び感染症の患者に対する医療に関する法律」（旧「伝染病予防法」）

報告時期	報告内容	主管省庁
即報・中間 即報・確定	災害の状況・被害の程度・応急措置の概況	消防庁
即報・詳細	災害の状況・被害の程度・消防機関の活動	消防庁
速報	人的被害・家屋被害・救助実施状況	厚生労働省社会援護局
〃	家屋被害・患者発生	厚生労働省健康局
日報・完了 報 告	家屋被害・患者発生防疫活動・経費	〃
速報・確定	水道関係施設	厚生労働省健康局
速報・確定	下水道関係施設	国土交通省都市地域整備局
速報・確定	農業集落排水施設	農林水産省
速報・確定	浄化槽（市町村設置分）	環境省
速報・概況 確 定	漁船、養殖施設	水産庁
〃	漁具・共同及び非共同利用施設	〃
〃	漁具・養殖施設、漁港・海岸・漁業用施設・共同利用施設	〃
〃	農作物被害全般	農林水産省大臣官房
速報・確定	農地農業用施設	農林水産省農村振興局
〃	海岸（農地海岸）	〃
速報・概況 確 定	家畜・畜産物	農林水産省大臣官房
〃	林地・林業施設（林道等）・林産物・造林地・苗畑	林野庁
〃	地すべり防止施設・林地荒廃防止施設	〃
確定	街路・都市水利・防潮施設・公園緑地	国土交通省都市地域整備局
速報・確定	海岸・港湾施設・潮位・風速・雨量	国土交通省港湾局
〃	海岸・漁港施設・潮位・風速・雨量	水産庁
〃	河川・海岸・道路・橋梁・砂防設備	国土交通省河川局
確定	公営住宅	国土交通省住宅局
速報・確定	小・中・高校施設	文部科学省大臣官房 文教施設部

被害報告処理系系統図（町→県）

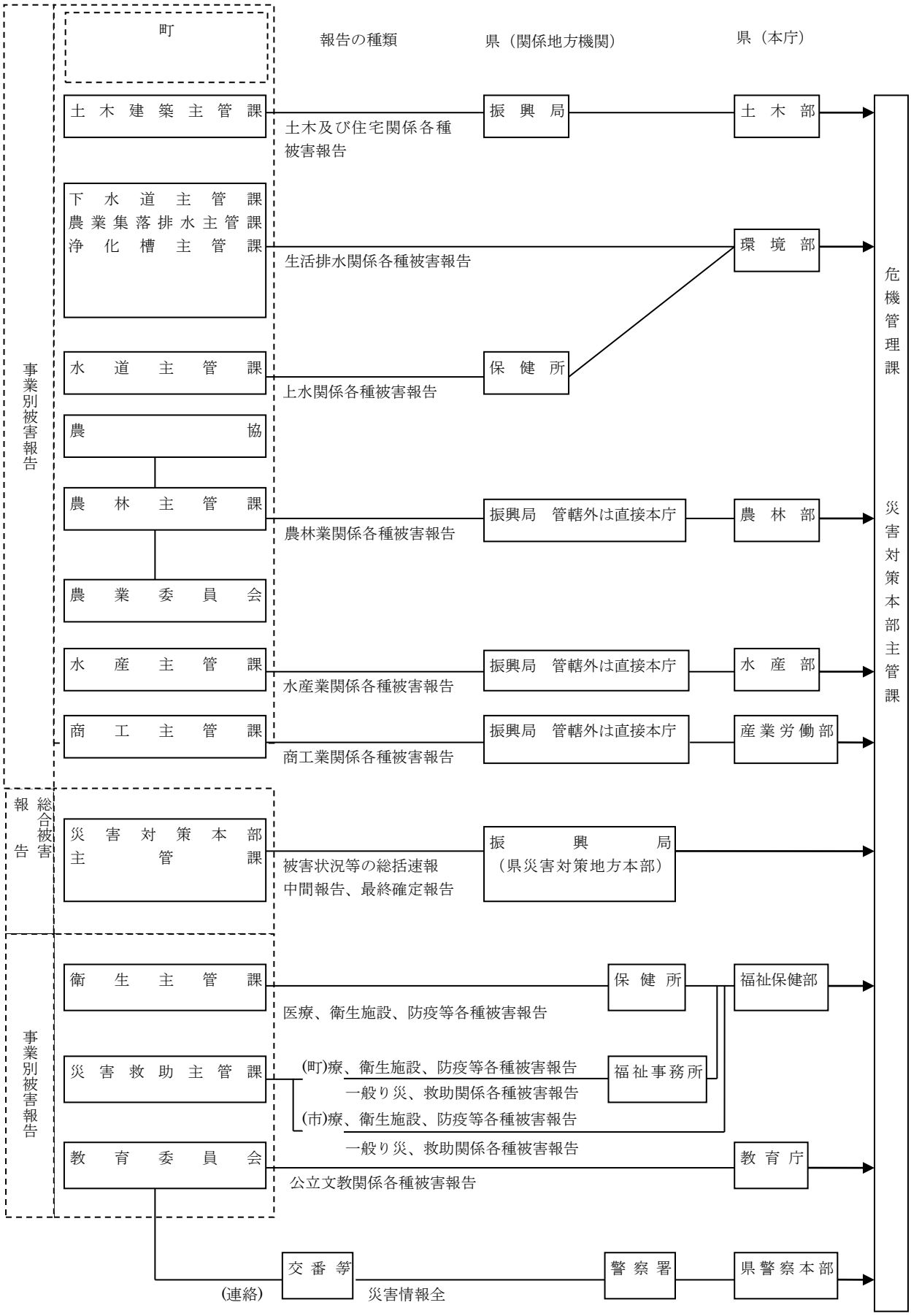

事故時の連絡体制

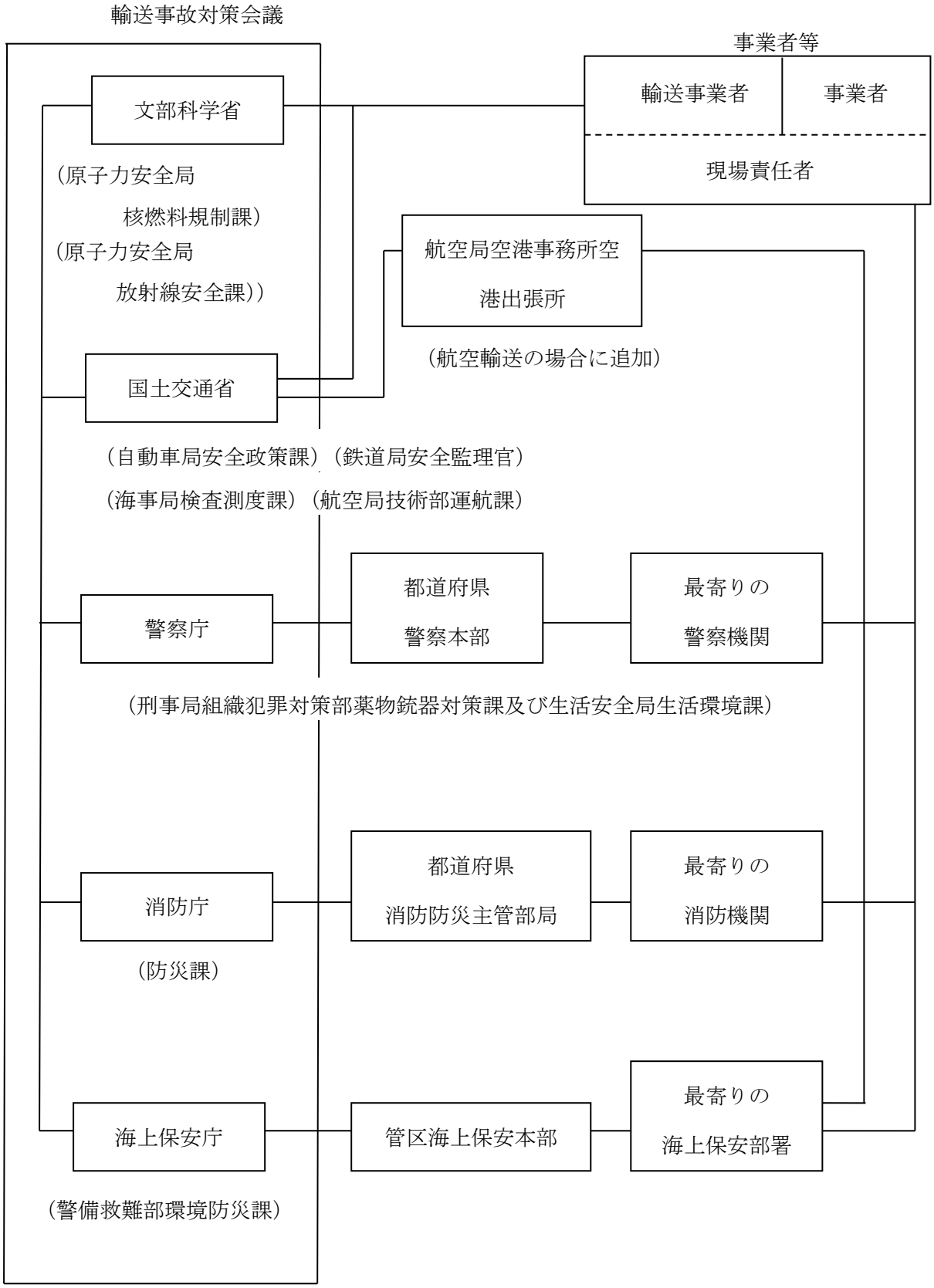
輸送事故対策会議
事業者等
輸送事業者
事業者
現場責任者
文部科学省
（原子力安全局
核燃料規制課）
（原子力安全局
放射線安全課））
航空局空港事務所空
港出張所
（航空輸送の場合に追加）
国土交通省
（自動車局安全政策課）（鉄道局安全監理官）
（海事局検査測度課）（航空局技術部運航課）
警察庁
都道府県
警察本部
最寄りの
警察機関
（刑事局組織犯罪対策部薬物銃器対策課及び生活安全局生活環境課）
消防庁
（防災課）
都道府県
消防防災主管部局
最寄りの
消防機関
海上保安庁
（警備救難部環境防災課）
管区海上保安本部
最寄りの
海上保安部署

関係省庁の役割分担

(1) 文部科学省：輸送物の安全確保（輸送容器の健全性、収納物の評価）に関する事項
危険時の措置命令に関する事項
放射性物質輸送事故対策会議の庶務に関する事項（陸上輸送時）
専門家派遣の取りまとめに関する事項

(2) 国土交通省：輸送方法（輸送手段、積載方法等）の安全確保に関する事項
危険時の措置命令に関する事項
放射性物質輸送事故対策会議の庶務に関する事項（海上及び航空輸送時の場合）

(3) 警　察　庁：運搬の届出等に係る安全確保（日時、経路、車両編成等）に関する事項
都道府県警察の対応措置に関する事項

(4) 消　防　庁：火災事故、人身事故等に関する事項
消防機関の対応措置に関する事項
都道府県消防防災主管部局の対応措置に関する事項

(5) 海上保安庁：運送の届出等に係る安全確保（日時、経路、船種等）に関する事項
海上保安部署の対応措置に関する事項

避難指示等の判断基準（土砂災害）

区分	判断基準
【警戒レベル３】 高齢者等避難	■以下の状況時において、地区の個別情報等より判断して発令する。 ●本町に大雨警報（土砂災害）（警戒レベル３相当情報）が発表され、かつ、土砂キキクル（大雨警報（土砂災害）の危険度分布）で「警戒（赤）」（警戒レベル３相当情報）が出現したとき。 ●「長崎県河川砂防情報システム」において、土砂災害危険度情報が「警戒」に達する恐れがある場合もしくは達したとき及びその区域。 ●近隣市町にて前兆現象の発見があったとき。 （斜面の亀裂・はらみ、擁壁・道路等にクラック発生等） 警戒レベル３高齢者等避難の発令が必要となるような強い降雨を伴う前線や台風等が、夜間から明け方に接近・通過することが予想される場合（大雨注意報が発表され、当該注意報の中で、夜間～翌日早朝に大雨警報（土砂災害）（警戒レベル３相当情報）に切り替える可能性が高い旨に言及されている場合など）（夕刻時点で発令）
【警戒レベル４】 避難指示	■以下の状況時において、地区の個別情報等より判断して発令する。 ●降り始めからの雨量が 100 ミリを超え、または「長崎県河川砂防情報システム」において、土砂災害危険度情報が「非常に危険」に達する恐れがある場合もしくは達したとき及びその区域。 ●国土交通省より、土砂災害防止法による「土砂災害緊急情報」（H23 年 5 月施行）が発表されたとき。 ●本町に土砂災害警戒情報（警戒レベル４相当情報）が発表された場合 ●土砂キキクル（大雨警報（土砂災害）の危険度分布）で「危険（紫）」（警戒レベル４相当情報）が出現した場合。 ●気象庁から記録的短時間雨量情報が発表されたとき。 ●近隣市町にて前兆現象の発見があったとき。 （斜面の亀裂・はらみ、擁壁・道路等にクラック発生等） ●土砂災害危険箇所付近にて前兆現象の発見があったとき。 （湧水・地下水が濁り始めた、水量が変化、小石が斜面からぱらぱら落ち出す、斜面の湧水・表面流の発生、腐った土の臭い等） ●警戒レベル４避難指示の発令が必要となるような強い降雨を伴う前線や台風等が、夜間から明け方に接近・通過することが予想される場合（夕刻時点で発令） ●警戒レベル４避難指示の発令が必要となるような強い降雨を伴う台風等が、立退き避難が困難となる暴風を伴い接近・通過することが予想される場合（立退き避難中に暴風が吹き始めることがないよう暴風警報の発表後速やかに発令）
【警戒レベル５】 緊急安全確保	■当該地区内において土砂災害が発生していることを把握した場合に発令し、命を守る行動を促すものとする。 ●大雨特別警報（土砂災害）（警戒レベル５相当情報）が発表された場合 ●土砂キキクル（大雨警報（土砂災害）の危険度分布）で「災害切迫（黒）」（警戒レベル５相当情報）が出現した場合。
注意事項	●避難指示等の発令にあたっては、町周辺の雨量観測局の各種気象情報を含め総合的に判断する。 ●土砂災害警戒情報を避難情報のどの区分に整理するかについては、避難に要す

区分	判断基準
	る時間等を考慮し設定する。 ●上記の情報のほか、気象予警報、近隣の雨量などを関連づける方向で検討する必要がある。
避難指示の解除	●解除については、土砂災害警戒情報等の解除、今後の気象状況、土砂災害の発生状況等を総合的に判断して行う。但し、土砂災害が発生した箇所、前兆現象が確認された箇所及びこれらに隣接する箇所については、現地調査を行い安全が確認されたときとする。

避難指示等の判断基準（河川の氾濫）

区分	判断基準
【警戒レベル３】 高齢者等避難	■以下の状況時において、地区の個別情報等より判断して実施する。 ●相当な豪雨で、短時間後に危険が予想される場合 ●大雨・洪水警報が発表されたときで、必要と判断した場合 ●洪水キキクル（洪水警報の危険度分布）で「警戒（赤）」（警戒レベル３相当情報）が出現した場合 ●長与川の長与駅前水位観測所の水位が水防団待機水位（2.22m）を超え、今後相当量（30 ミリ目安）の時間雨量が予想される場合 ●警戒レベル３高齢者等避難の発令が必要となるような強い降雨を伴う前線や台風等が、夜間から明け方に接近・通過することが予想される場合（夕刻時点で発令）
【警戒レベル４】 避難指示	■以下の状況時において、地区の個別情報等より判断して実施する。 ●相当な豪雨で、短時間後に危険が予想される場合 ●長与川の長与駅前水位観測所の水位が氾濫注意（警戒）水位（2.96m）を超え、今後相当量（30 ミリ目安）の時間雨量が予想される場合 ●洪水キキクル（洪水警報の危険度分布）で「危険（紫）」（警戒レベル４相当情報）が出現した場合 ●警戒レベル４避難指示の発令が必要となるような強い降雨を伴う前線や台風等が、夜間から明け方に接近・通過することが予想される場合（夕刻時点で発令） ●警戒レベル４避難指示の発令が必要となるような強い降雨を伴う台風等が、立退き避難が困難となる暴風を伴い接近・通過することが予想される場合（立退き避難中に暴風が吹き始めることがないよう暴風警報の発表後速やかに発令）
【警戒レベル５】 緊急安全確保	■堤防の決壊や越水・溢水が発生していることを把握した場合に発令し、命を守る行動を促すものとする。 ●大雨特別警報（浸水害）（警戒レベル５相当情報）が発表された場合 ●浸水キキクル（大雨警報（浸水害）の危険度分布）で「災害切迫（黒）」（警戒レベル５相当情報）が出現した場合。
県河川砂防情報システムの雨量観測局	八反田雨量観測局

区分	判断基準
避難指示の解除	●解除については、大雨・洪水警報等の解除、河川水位の低下、今後の気象状況、被害の発生状況等を総合的に判断して行う。但し、前兆現象が確認された箇所、決壊・越水等の被害が発生した箇所及びこれらに隣接する箇所については、現地調査を行い安全が確認されたときとする。

避難指示等の判断基準（高潮災害）

【警戒レベル３】 高齢者等避難	●高潮注意報の発表において警報に切り替える可能性が高い旨に言及され、長与港の潮位が、２時間後に東京湾平均海面（ＴＰ）上 1.1mを超えると予想される場合 ●高潮注意報が発表されている状況において、台風情報で、台風の暴風域が本町にかかると予想されている、又は台風が本町に接近することが見込まれている場合 ●風向・風速などから、越波・越流の危険が高いと判断される場合 ●警戒レベル３高齢者等避難の発令が必要となるような強い降雨を伴う台風等が、夜間から明け方に接近・通過することが予想される場合（夕刻時点で発令） ●「伊勢湾台風」級の台風が接近し、上陸 24 時間前に、特別警報発表の可能性がある旨、府県気象情報や気象庁の記者会見等により周知された場合
【警戒レベル４】 避難指示	●高潮警報（警戒レベル４相当情報）あるいは高潮特別警報（警戒レベル４相当情報）が発表され、長与港の潮位が、１時間後に東京湾平均海面（ＴＰ）上 1.1mを超えると予想される場合 ●高潮注意報が発表されており、当該注意報において警報に切り替える可能性が高い旨が言及され、かつ、暴風警報又は暴風特別警報が発表された場合 ●高潮注意報が発表され、当該注意報において、夜間～翌日早朝までに警報に切り替える可能性が高い旨に言及される場合 ●風向・風速などから、越波・越流の危険が高いと判断される場合 ●警戒レベル４避難指示の発令が必要となるような強い降雨を伴う台風等が、夜間から明け方に接近・通過することが予想される場合（高潮注意報が発表され、当該注意報において、夜間～翌日早朝までに警報に切り替える可能性が高い旨に言及される場合など）（夕刻時点で発令）
【警戒レベル４】 避難指示（緊急）	●高潮により人的被害の発生する危険性が高いと判断される場合 ●長与港の潮位が、２時間後に東京湾平均海面（ＴＰ）上 1.1mに達し、なお上昇が見込まれる場合 ●海岸堤防の倒壊や決壊の恐れがある場合 ●異常な越波・越流が発生した場合
【警戒レベル５】 緊急安全確保	●高潮による海岸堤防等の決壊や異常な越波・越流が発生していることを把握した場合

避難指示等の判断基準（津波災害）

避難指示	●　大津波警報、津波警報、津波注意報の発表 ●　停電、通信途絶等により、津波警報等を適時に受けることができない状況

	において、強い揺れを感じた場合、あるいは、揺れは弱くとも１分程度以上の長い揺れを感じた場合

＊情報の入手先としてテレビ、ラジオのほか下記のものを活用する。

○国土交通省「川の防災情報」　http://www.river.go.jp/

○長崎県「長崎県河川砂防情報システム」
http://www.kasen-sabo.pref.nagasaki.jp/nagasaki/main/index.php

○長崎県「長崎県総合防災ポータル」　http://www.pref.nagasaki.jp/sb/

○気象庁「土砂災害警戒情報：長崎県」　http://www.jma.go.jp/jp/dosha/348_index.html

○長崎地方気象台　http://www.jma-net.go.jp/nagasaki-c/

指定避難所一覧表

□・・・指定緊急避難場所との重複あり

	施　設　名	所　在　地	連絡先	指定緊急避難場所との重複	面　積	収容人数	開設段階
1	長与町武道館	嬉里郷639	883-1111	□	984	492	第1段階
2	ふれあいセンター	高田郷2005-3	855-8128	□	654	327	
3	上長与地区公民館	平木場郷41-1	883-7711	□	711	355	
4	多目的研修集会施設	岡郷95-2	887-0392	□	609	304	
5	長与南交流センター	吉無田郷1163-193	883-5120	□	873	436	
6	長与小学校　体育館・校舎	嬉里郷659-2	883-2004	□	2,290	1,145	第2段階
7	高田小学校　体育館・校舎	高田郷2207	856-1709	□	613	306	
8	洗切小学校　体育館・校舎	平木場郷151	883-2025	□	845	422	
9	長与北小学校　体育館・校舎	斉藤郷370	883-2522	□	848	424	
10	長与南小学校　体育館・校舎	高田郷1196-80	883-2959	□	1,012	506	
11	長与中学校　体育館・校舎	丸田郷194	883-2009	□	1,430	715	
12	長与第二中学校　体育館・校舎	吉無田郷322	883-6259	□	1,020	510	
13	高田中学校　体育館・校舎	高田郷1912-1	857-5220	□	1,230	615	
14	長与町民体育館	岡郷614-4	887-2781	□	3,199	1,559	
15	働く婦人の家	丸田郷351-2	883-1583	□	669	334	第3段階
16	老人福祉センター	嬉里郷431-1	883-7760	□	765	382	
17	長与町民文化ホール	吉無田郷73-1	883-8731	□	3,489	1,744	
18	上長与体育館	平木場郷41-1	883-7711	□	832	416	
19	上長与児童館	三根郷52-30	887-2616	□	201	100	
20	海洋スポーツ交流館	斉藤郷841-31	883-1111	□	196	98	
21	つどいの家	岡郷1475	887-0898	□	353	176	
22	潮井崎交流館	岡郷2541-1	883-3312	□	224	112	
23	長崎県立大学シーボルト校　体育館	まなび野1-1-1	813-5500	□	1,247	623	
24	長崎高等技術専門校　体育館	高田郷547-21	887-5671	□	863	431	
25	長崎北陽台高等学校　体育館	高田郷3672	883-6844	□	1,184	592	
26	クリーンパーク長与	斉藤郷1073	865-6477	□	333	166	

福祉避難所一覧表

施　設　名	所　在　地	連　絡　先
社会福祉法人のぞみ会　のぞみの杜	吉無田郷1578	887-3333
社会福祉法人ながよ光彩会　特別養護老人ホームかがやき	本川内郷2-3	894-5555

指定緊急避難場所一覧表

○･･･適 、●･･･不適 、□･･･指定避難所との重複あり

	施設・場所名	所在地	現象種別						指定避難所との重複	面積	収容人数
			地震	土砂災害	高潮	洪水	津波	大火事			
1	馬頭観音	本川内郷1816-2	○	●	○	○	○	○		576	288
2	大越公園	本川内郷1103-2	○	●	○	○	○	○		1,212	606
3	洗切小学校　体育館・校舎	平木場郷151	○	○	○	○	○	○	□	5,303	2,651
4	洗切小学校　グラウンド	平木場郷151	○	●	○	○	○	○		12,300	6,150
5	上長与体育館	平木場郷41-1	●	○	○	●	○	○	□	832	416
6	上長与地区公民館	平木場郷41-1	●	○	○	○	○	○	□	711	355
7	上長与児童館	三根郷52-30	○	○	○	○	○	○	□	201	100
8	ニュータウン中央公園	三根郷53-99	○	○	○	○	○	○		3,795	1,897
9	ニュータウン北公園	三根郷51-12	○	●	○	○	○	○		2,496	1,248
10	長与第二中学校　体育館・校舎	吉無田郷322	○	●	○	○	○	○	□	6,141	3,070
11	長与第二中学校　グラウンド	吉無田郷322	○	●	○	○	○	○		12,557	6,278
12	長与南交流センター	吉無田郷1163-193	○	●	○	○	○	○	□	873	436
13	長与町民文化ホール	吉無田郷73-1	○	○	○	○	○	○	□	3,489	1,744
14	青葉台北公園	吉無田郷579-74	○	●	○	○	○	○		1,196	598
15	青葉台児童公園	吉無田郷579-18	○	●	○	○	○	○		3,128	1,564
16	丘の上公園	吉無田郷875-5	○	○	○	○	○	○		5,317	2,658
17	なごみ公園	吉無田郷879-144	○	○	○	○	○	○		5,880	2,940
18	長崎県立大学シーボルト校　体育館	まなび野1-1-1	○	○	○	○	○	○	□	1,247	623
19	長崎県立大学シーボルト校　グラウンド	まなび野1-1-1	○	○	○	○	○	○		14,800	7,400
20	高田小学校　体育館・校舎	高田郷2207	○	●	○	○	○	○	□	4,371	2,185
21	高田小学校　グラウンド	高田郷2207	○	●	○	○	○	○		7,526	3,763
22	高田中学校　体育館・校舎	高田郷1912-1	○	○	○	○	○	○	□	5,883	2,941
23	高田中学校　グラウンド	高田郷1912-1	○	○	○	○	○	○		12,874	6,437
24	長与南小学校　体育館・校舎	高田郷1196-80	○	○	○	○	○	○	□	8,032	4,016
25	長与南小学校　グラウンド	高田郷1196-80	○	○	○	○	○	○		11,751	5,875
26	ふれあいセンター	高田郷2005-3	●	○	○	○	○	○	□	654	327
27	長崎高等技術専門校　体育館	高田郷547-21	○	○	○	○	○	○	□	863	431
28	長崎高等技術専門校　グラウンド	高田郷547-21	○	○	○	○	○	○		6,900	3,450
29	長崎北陽台高等学校　体育館	高田郷3672	○	○	○	○	○	○	□	1,184	592
30	長崎北陽台高等学校　グラウンド	高田郷3672	○	○	○	○	○	○		25,814	12,907
31	百合野児童公園	高田郷2358-1	○	○	○	○	○	○		983	491
32	丸尾第3公園	高田郷2411-7	○	○	○	○	○	○		995	497
33	東高田公住下公園	高田郷1632-2	○	●	○	○	○	○		1,320	660
34	天満宮公園	高田郷1264-1	○	●	○	○	○	○		23,993	11,996
35	丸尾公園	高田郷2498-21	○	○	○	○	○	○		975	487
36	長与中学校　体育館・校舎	丸田郷194	○	●	○	○	○	○	□	7,991	3,995
37	長与中学校　グラウンド	丸田郷194	○	●	○	○	○	○		13,276	6,638
38	働く婦人の家	丸田郷351-2	○	●	○	●	○	○	□	669	334
39	長与小学校　体育館・校舎	嬉里郷659-2	○	○	○	●	○	○	□	9,148	4,574
40	長与小学校　グラウンド	嬉里郷659-2	○	○	○	●	○	○		9,779	4,889
41	長与町武道館	嬉里郷639	○	○	○	○	○	○	□	984	492
42	老人福祉センター	嬉里郷431-1	●	○	○	●	○	○	□	765	382
43	西田児童公園	嬉里郷371-1	○	○	○	●	○	○		3,265	1,632
44	二丁間公園	嬉里郷130-16	○	○	○	●	○	○		2,748	1,374
45	八反田公園	嬉里郷3100-1	○	○	○	●	○	○		3,072	1,536
46	嬉里中央公園	嬉里郷3100-2	○	○	○	●	○	○		2,067	1,033
47	氷取東公園	嬉里郷3100-3	○	○	○	●	○	○		1,754	877
48	氷取西公園	嬉里郷3100-4	○	○	○	●	○	○		2,794	1,397
49	長与北小学校　体育館・校舎	斉藤郷370	○	○	○	●	○	○	□	5,214	2,607
50	長与北小学校　グラウンド	斉藤郷370	○	○	○	●	○	○		11,923	5,961
51	海洋スポーツ交流館	斉藤郷841-31	○	○	●	○	●	○	□	196	98
52	クリーンパーク長与	斉藤郷1073	○	○	○	○	○	○	□	333	166
53	長与町民体育館	岡郷614-4	○	●	○	○	○	○	□	3,199	1,559
54	多目的研修集会施設	岡郷95-2	○	○	○	○	○	○	□	609	304
55	つどいの家	岡郷1475	○	●	●	○	●	○	□	353	176
56	潮井崎交流館	岡郷2541-1	○	●	●	○	●	○	□	224	112
57	長与総合公園（運動広場）	岡郷658-13	○	○	●	○	●	○		32,025	16,012
58	ふれあい広場（多目的広場）	岡郷1474-8	○	○	●	○	●	○		17,817	8,908
59	潮井崎公園	岡郷2541-1	○	●	●	○	●	○		4,330	2,165

避難施設利用に係る協定一覧表

協定名称	協定締結先	協定締結日	支援内容
災害発生時における福祉避難所の設置運営に関する協定	社会福祉法人 のぞみ会	平成27年2月10日	福祉避難所の設置運営
災害発生時における福祉避難所の設置運営に関する協定	社会福祉法人 ながよ光彩会	平成27年2月10日	福祉避難所の設置運営
避難所施設利用に関する協定書	長崎県立長崎北陽台高等学校	平成27年3月23日	災害時における指定避難所としての施設利用及び指定緊急避難場所としての利用
避難所施設利用に関する協定書	長与・時津環境施設組合	平成29年7月10日	災害時における指定避難所としての施設利用及び指定緊急避難場所としての利用
避難所施設利用に関する協定書	長崎県立大学法人	平成29年7月19日	災害時における指定避難所としての施設利用及び指定緊急避難場所としての利用
避難所施設利用に関する協定書	長崎高等技術専門校	平成29年8月1日	災害時における指定避難所としての施設利用及び指定緊急避難場所としての利用
避難所施設利用に関する協定書	社会福祉法人 長与町社会福祉協議会	平成29年8月3日	災害時における指定避難所としての施設利用及び指定緊急避難場所としての利用
災害時等における一時的な避難所の施設利用に関する協定書	法妙寺	令和2年7月1日	災害時における一時的な施設の避難所としての利用
災害時における施設利用に関する協定書	長崎西彼農業協同組合	令和5年2月2日	災害発生時に施設の一部を提供する

自治会別給水人口及び給水量（1日一人あたり3リットル）

令和5年4月1日現在

番号	自　治　会　名	世帯数	人　口	給水量（㎥）
1	木場	87	243	729
2	大越	69	160	480
3	横平	135	289	867
4	上平	154	378	1,134
5	下平	277	645	1,935
6	三根	270	583	1,749
7	ニュータウン東	373	850	2,550
8	ニュータウン中央	443	1,010	3,030
9	ニュータウン西	444	917	2,751
10	池山	743	1,871	5,613
11	内園	298	677	2,031
12	井手本	251	577	1,731
13	辻後	417	949	2,847
14	青葉台	425	1,012	3,036
15	日当野	167	304	912
16	道の尾	551	1,144	3,432
17	高田越	776	1,757	5,271
18	百合野	599	1,316	3,948
19	百合野第１	158	339	1,017
20	百合野第２	485	1,021	3,063
21	東高田	398	894	2,682
22	下高田	278	644	1,932
23	西高田	550	1,253	3,759
24	南田川内	464	1,026	3,078
25	丸田谷	263	629	1,887
26	丸田アパート	105	359	1,077
27	皆前	482	1,028	3,084
28	嬉里中央	791	1,728	5,184
29	定林	282	633	1,899
30	嬉里谷	365	830	2,490
31	三彩	635	1,395	4,185
32	上斉藤	124	282	846
33	毛屋白津	119	294	882
34	舟津	156	365	1,095
35	佐敷川内	302	676	2,028
36	前田川内・浜崎	397	949	2,847
37	岡中央	477	1,129	3,387
38	馬込一本松	90	205	615
39	塩床	69	161	483
40	川頭	2	4	12
41	南陽台	540	1,225	3,675
42	岡岬	62	123	369
43	サニータウン南	342	773	2,319
44	サニータウン北	470	1,167	3,501
45	サニータウン東	60	156	468
46	緑が丘	496	1,556	4,668
47	フォーレツインキャッスル	258	601	1,803
48	まなび野西	491	1,078	3,234
49	まなび野東	462	1,234	3,702
50	北陽台	414	1,536	4,608
51	さくら野	19	67	201
	計	17,085	40,042	120,126

仮設住宅建設可能用地リスト

番号	名称	所在地	敷地の現状	建設可能 敷地面積 （㎡）
1	ふれあい広場	岡郷1474-8	多目的広場	11,000
2	運動公園広場	岡郷658-13、岡郷658-17	多目的広場	13,800
3	氷取西公園	嬉里郷3100-4	公園	2,794
4	二丁間公園	嬉里郷130-16	公園	2,748
5	八反田公園	嬉里郷3100-1	公園	3,072
6	天満宮公園	高田郷1264-1	運動広場	23,993
7	丘の上公園	吉無田郷857-5	運動広場	5,317
8	ﾆｭｰﾀｳﾝ中央公園	三根郷53-99	公園	3,795

町内の医療機関一覧

令和5年4月現在

	医療機関名	電　話	FAX	住　所
1	井川内科医院	883-1661	887-2002	吉無田郷2022番地7
2	おおふくじ医院	883-3532	883-4846	吉無田郷2022番地6
3	小川クリニック	813-5588	813-5700	まなび野2丁目30番地6
4	おひさまこどもクリニック	800-2187	800-2188	高田郷923番地1
5	かたやまハートケアクリニック	865-7064	851-2131	北陽台1丁目2-1
6	川﨑医院	883-0002	883-1839	岡郷37番地11
7	きのした眼科	856-7770	856-7773	高田郷13番地1
8	こが内科外科クリニック	883-4535	883-4167	嬉里郷378番地1
9	佐藤内科医院	883-5511	883-5512	嬉里郷413番地4
10	しもぐち内科	843-7225	843-9293	高田郷848番地19
11	そのだ内科クリニック	814-5101	814-5102	まなび野2丁目2番地2
12	たかの耳鼻咽喉科	857-8733	857-8732	高田郷8番地35
13	てつ耳鼻咽喉科	801-3005	801-3006	北陽台1丁目2-1
14	長崎北徳洲会病院	813-5800	813-5880	北陽台1丁目5番1
15	長崎けやき医院	840-5111	840-5112	高田郷3607番地1
16	なかむら整形外科医院	813-5515	813-5516	嬉里郷1080番地1
17	長沢医院	883-5622	883-5622	嬉里郷715番地
18	長与病院	883-6668	883-6669	吉無田郷647番地
19	長与よこた眼科	801-2117	801-2117	吉無田郷2023番地1
20	成田内科医院	883-2011	883-6817	吉無田郷2026番地6
21	馬場耳鼻咽喉科医院	887-1235	887-1265	嬉里郷665番地
22	原田外科・胃腸科クリニック	844-9100	844-9222	高田郷849番地7
23	平井内科医院	883-6565	883-6566	嬉里郷661番地
24	ホーム・ホスピス中尾クリニック	801-5511	801-5644	高田郷2202番地1
25	まつなが皮ふ科	885-7711	885-7710	斉藤郷45番地4
26	道ノ尾みやた整形外科	856-0001	856-0008	高田郷8番地2
27	女の都病院	847-8383	847-8065	高田郷849番地18
28	もとやま心のクリニック	856-3033	856-3055	高田郷47番地
29	もり小児科	887-3458	887-3459	嬉里郷448番地
30	森内科クリニック	883-3131	883-3131	嬉里郷445番地101
31	森川内科クリニック	813-4650	813-4546	三根郷83番地1
32	森の木脳神経脊髄外科	855-3311		高田郷698番地1
33	モロキ内科医院	883-1105	883-5559	嬉里郷1085番地1
34	山田眼科医院	887-0263	883-1976	嬉里郷703番地9

【医師会会員外】

1	長崎整形外科よつ葉クリニック	883-8889	883-7789	嬉里郷662

輸送明細書

輸送明細

従事会社名		会社所在地	
車両番号		運転手名	

出庫時間	帰車時間	稼働時間	走行ｷﾛ数	請求金額	備考

作業内容

発地着地	作業内容ｷﾛ数（回数）	金額	摘要

様式1

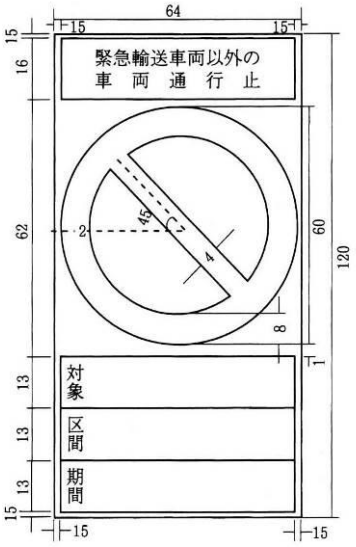

備　考

1　色彩は、文字、縁線及び区分線を青色、斜めの帯及び枠を赤色、地を白色とする。

2　縁線及び区分線の太さは、1センチメートルとする。

3　図示の長さの単位は、センチメートルとする。

様式2

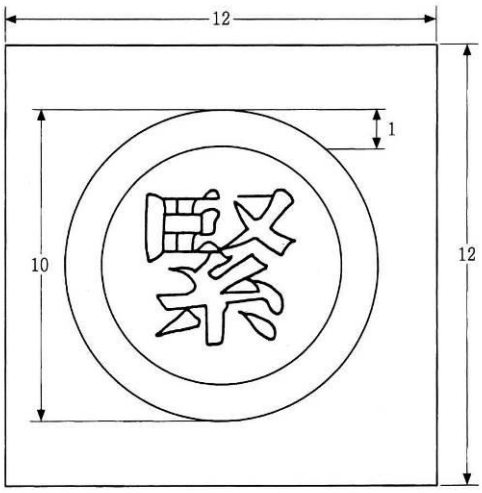

備　考

1　文字及び円の記号の色彩は赤色、地の色彩は白色とする。

2　図示の長さの単位は、センチメートルとする。

様式3

<table>
<tr><td colspan="4">第　　号　　年　　月　　日
緊急輸送車両確認証明書
知　　事　　印
公安委員会　　印</td></tr>
<tr><td>番号票に表示されている番号</td><td colspan="3"></td></tr>
<tr><td>輸送人員または品名</td><td colspan="3"></td></tr>
<tr><td rowspan="2">使用者</td><td>住所</td><td colspan="2"></td></tr>
<tr><td>氏名</td><td colspan="2"></td></tr>
<tr><td>輸送日時</td><td colspan="3"></td></tr>
<tr><td rowspan="2">輸送経路</td><td>出発地</td><td>経由地</td><td>目的地</td></tr>
<tr><td></td><td></td><td></td></tr>
<tr><td>備考</td><td></td><td></td><td></td></tr>
</table>

備考　用紙は、日本工業規格B6とする。

九州電力送配電㈱長崎配電事業所・営業所非常災害対策部の体制表（大規模時）

非常災害対策部の体制表（大規模時）

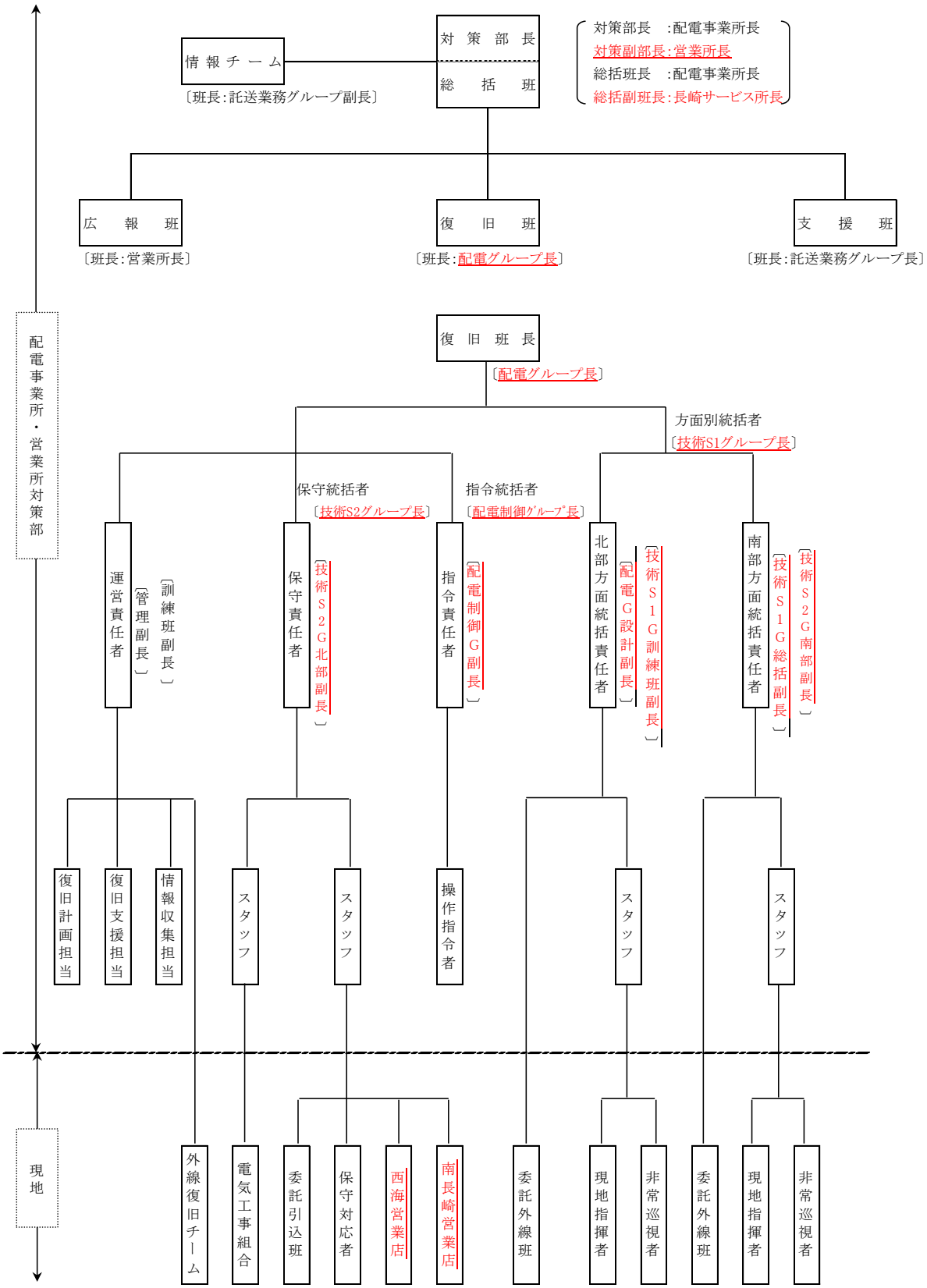

九州電力送配電㈱長崎配電事業所・営業所非常災害対策部の構成及び任務

構成					任務	
対策部長 配電事業所長	総括班	（班長） 配電事業所長	各グループ長		・対策部の設置、運営 ・対策部各班の統括、調整、指揮 ・対策本部指令の伝達 ・対策会議の実施	
			情報チーム	託送業務副長	情報連絡	・各班からの情報収集、記録、整理 ・社内・外への情報提供、テレドームの情報更新
					社外対応	・自治体等公共機関の対応
	復旧班	（班長） 配電G長 （方面別統括者） 技術S1G長 （保守統括者） 技術S2G長 （指令統括者） 配電制御G長	運営担当	監理副長	復旧計画	・基本事項の策定（復旧方針・復旧計画・店所間応援・資機材調達等） ・社員（対策部）の動員手配（応援手配）、発電機車等の直営車両手配 ・緊急要請に伴う社外対応（広報・マスコミ・官庁等）
					復旧支援	・委託作業班の動員手配 ・動員管理 ・資機材、工具類、車両等の手配　ほか
					情報収集	・停電動員、復旧情報の収集、処理、分析加工及び情報提供 ・停電、被害、動員、復旧情報の報告書作成 ・方面別統括者からの報告の集約処理
			指令責任者	制御副長	指令	・停電状況の把握 ・開閉器操作の指令　ほか
			方面別統括責任者	【北部】 配電G設計副長 技術S1G訓練班副長 【南部】 技術S1G総括副長 技術S2G南部副長	復旧計画支援	・方面別基本事項の策定・停電・被害、動員、復旧状況の一元管理 ・停電、被害、動員、復旧状況の報告
					情報収集	・停電、被害、動員、復旧状況の情報収集 ・オンライン入力
					現地指揮	・復旧工事現場指揮、開閉器操作
					非常巡視	・被害状況の把握、連絡、開閉器操作
			保守責任者	技術S2G北部副長	保守対応	・緊急事態、重要負荷等の対応
	広報班	（班長） 営業所長 （副班長） 営業G長 法人営業G長 料金G長			電話窓口対応	・電話窓口応対（委託営業店応援を含む）
					広報	・報道機関等の対応 ・停電PR
	支援班	（班長） 託送業務G長 （副班長） 託送業務副長			情報収集	・道路情報把握周知 ・その他情報把握周知 ・駐車場の確保
					総務	・臨時電話手配　・社外折衝 ・貸布団、車両リース、休憩室、宿泊所の手配 ・配電資材の手配　・下着類の手配 ・救護対策 ・社有土地建物被害調査、従業員家屋、家族の被害調査
					給食	・必要数把握、業者への手配、湯茶などの手配 ・各課、委託営業店、復旧中継基地への運搬

NTT西日本長崎支店災害対策本部体制図

災害対策本部長　ＮＴＴ西日本長崎支店長

お客様対	ＮＴＴ－ＢＳ 長崎ﾋﾞｼﾞﾈｽ営業部 光ﾋﾞｼﾞﾈｽ営業部
広報班	ＮＴＴ西日本長崎支店 事業推進室 ＮＴＴ－ＢＳ 長崎ﾋﾞｼﾞﾈｽ営業部
総務班	ＮＴＴ西日本長崎支店 事業推進室 ＮＴＴ－ＢＳ 長崎ﾋﾞｼﾞﾈｽ営業部
設備サービス班	ＮＴＴ－ＦＴ 長崎設備部 ＮＴＴインフラネット 長崎支店 ＮＴＴ－Ｆ 長崎支店

情報統括班
・設備部

ＮＴＴ災害対策室　095-825-4502
ＮＴＴ－ＦＴ災害対策担当　095-893-8059

- 現地との情報連絡、状況把握及び社内情報共有
- 設備復旧協議、決定
- 災害対策機器運用検討、指示
- 本社との連絡体制確保
- 特設公衆電話設置等の行政との調整
- 行政等社外機関との連携
- 気象・道路・河川等情報収集及び共有
- 災害用復旧資材調達・配給等

現地対策復旧本部
長崎地区　佐世保地区　諫早地区　五島地区

連携組織
- 本社災害対策室
- 九州災害対策室
- ＮＧＮ－ＳＯＣ

部外機関等
- 長崎県災害対策本部
- 各自治体災害対策本部
- 長崎県警察本部
- 市消防局
- 長崎地方気象台
- 長崎地区非常通信協議会

等

海上保安官署一覧表

部　署　名	所　在　地	電　　話
第七管区海上保安本部	北九州市門司区西海岸1の3番の10	093-321－2931～2936 093-321－0556
長崎海上保安部	長崎市松ヶ枝町7番29号	095-827－5133～5136 095-822－4999
五島海上保安署	五島市東浜町2丁目1番1号	0959-72－3999
佐世保海上保安部	佐世保市千尽町9番1号	0956-31－6003 0956-33－4999
平戸海上保安署	平戸市岩ノ上町1529－2	0950-22－4999
対馬海上保安部	対馬市厳原町厳原東里	0920-52－0640 0920-52－0118 0920-52－4999
比田勝海上保安署	対馬市上対馬町比田勝	0920-86－2113 0920-86－4999
壱岐海上保安署	壱岐市郷ノ浦町郷ノ浦648－5	0920-47－0508
福岡航空基地	福岡市博多区上半道橋（空港内）	092-441－8315

生活福祉資金（福祉資金（旧災害援護資金））

生活福祉資金貸付制度に基づき、県社会福祉協議会が、民生委員及び町の社会福祉協議会の協力を得て被災世帯に対し、自立更生を目的とした必要な資金の貸付けを行う。

(1) 貸付対象

災害により住家、工場等に被害を受けた世帯で次の各条件に適合する世帯であること。

ア　低所得世帯であること。

イ　融資によって独立自活できる世帯であること。

ウ　必要な資金の融通を他から受けることが困難な世帯であること。

(2) 貸付限度額及び償還期限

ア　貸付限度額　　原則150万円

イ　据置期間　　半年6か月以内

ウ　償還期間　　7年以内

エ　貸付利子　　連帯保証人あり　無利子、連帯保証人なし　年1.5％

(3) 貸付条件

ア　連帯保証人　　原則１人（※ただし、連帯保証人がいない場合も借入申込可）

イ　延滞利子　　年　5.0%

(4) 提出書類（申込先：町社会福祉協議会及び担当民生委員）

ア　借入申込書

イ　世帯全員の住民票（３か月以内のもの）

ウ　罹災証明書

エ　所得証明書

オ　復旧工事にかかる見積書等

(5) その他

貸付限度額については、個別の状況により県社協が必要と認める場合には5,800,000円とし、償還年数は15年以内とする。

この場合、申請の必要性や償還能力を審査する。

母子及び父子福祉資金貸付金及び寡婦福祉資金貸付金

母子及び父子並びに寡婦福祉法（昭和39年法律第129号）に基づいて県が貸付を行う。

(1) 貸付対象

ア　母子福祉資金の貸付け（法第十三条）

配偶者のない女子で現に児童を扶養しているもの又はその扶養している児童（配偶者のない女子で現に児童を扶養しているものが同時に民法第八百七十七条の規定により二十歳以上である子その他これに準ずる者を扶養している場合におけるその二十歳以上である子その他これに準ずる者を含む。以下この項及び第三項において同じ。）に対し、配偶者のない女子の経済的自立の助成と生活意欲の助長を図り、あわせてその扶養している児童の福祉を増進するため、次に掲げる資金を貸し付けることができる。

イ　父子福祉資金の貸付け（法第三十一条の六）

配偶者のない男子で現に児童を扶養しているもの又はその扶養している児童（配偶者のない男子で現に児童を扶養しているものが同時に民法第八百七十七条の規定により二十歳以上である子その他これに準ずる者を扶養している場合におけるその二十歳以上である子その他これに準ずる者を含む。以下この項及び第三項において同じ。）に対し、配偶者のない男子の経済的自立の助成と生活意欲の助長を図り、あわせてその扶養している児童の福祉を増進するため、次に掲げる資金を貸し付けることができる。

ウ　寡婦福祉資金の貸付け（法第三十二条）

寡婦又は寡婦が民法第八百七十七条の規定により扶養している二十歳以上である子その他これに準ずる者（以下この項及び次項において「寡婦の被扶養者」という。）に対し、寡婦の経済的自立の助成と生活意欲の助長を図り、あわせて寡婦の被扶養者の福祉を増進するため、次に掲げる資金を貸し付けることができる。

(2) 貸付金申込みの受付

窓口は、町役場こども政策課で行う。

(3) その他

災害による被害を受けた者に対する事業開始資金、事業継続資金または住宅資金の貸付金については、その被害を受けた種類及び程度に応じて据置期間を2ヶ年以内に延長することができ、その期間中は無利子とする。

(4) 母子福祉資金貸付金及び寡婦福祉資金貸付金一覧表（災害関連分）

資金名	貸付金額の限度		据置期間	償還期限
事業開始資金	個人貸付	2,870,000円	1　年	7年以内
	団体貸付	4,320,000円	1　年	7年以内
事業継続資金	個人貸付	1,440,000円	6ヶ月	7年以内
	団体貸付	1,440,000円	6ヶ月	7年以内
住宅資金	1,500,000円 （ただし、災害老朽化等による増改築の場合　2,000,000円）		6ヶ月	6年以内 （災害7年以内）

（注）　1. 償還方法　月賦または半年賦もしくは年賦による。

2. 利子　利率　事業開始資金 連帯保証人有 無利子　連帯保証人無 年1.0%
事業継続資金 連帯保証人有 無利子　連帯保証人無 年1.0%
住宅資金 連帯保証人有 無利子　連帯保証人無 年1.0%

3. 表中の据置期間は一般の場合。

災害弔慰金の支給、災害障害見舞金の支給及び災害援護資金の貸付

長与町災害弔慰金の支給等に関する条例に基づき、自然災害による被害を対象として、支給または貸付を行う。

(1) 災害弔慰金

災害により死亡した者の遺族に対し、生計維持者の場合500万円、その他の者の場合250万円を支給する。

ア　災害の範囲　町において住居が５世帯以上滅失した災害、その他これに準ずる災害

イ　負担割合　　国2/4 県1/4 市町1/4

(2) 災害障害見舞金

災害により重度の障害（災害弔慰金の支給等に関する法律に定める障害）がある住民に対し、生計維持者の場合250万円、その他の者の場合125万円を支給する。

ア　見舞金を支給する場合の災害の範囲　　災害弔慰金の場合と同じ

イ　負担割合　　国2/4 県1/4 市町1/4

(3) 災害援護資金

災害を受けた世帯の世帯主に対し、その生活の立て直しに資するため貸付を行う。

ア　災害の範囲

県内で災害救助法の適用市町が１以上ある災害

イ　貸付の所得制限

市町村民税所得割の課税標準額を世帯状況に応じ、次のように定める。

１人世帯のときは220万円、２人であるときは430万円、３人であるときは620万円、４人であるときは730万円、５人以上であるときは730万円にその世帯に属する者のうち、４人を除いた者１人につき30万円を加算した額。ただし、その世帯の住居が滅失した場合は、1,270万円。

ウ　貸付限度額

（ア）世帯主が負傷（療養期間１ヶ月以上）し、次のいずれかに該当する場合

・家財の損害（価格の１/３以上の被害）及び住居の損害がない場合 150万円

・家財の損害があり、かつ、住居の損害がない場合 250万円

・住居が半壊した場合 270万円

・住居が全壊した場合 350万円

（イ）世帯主の負傷がなく、次のいずれかに該当する場合

・家財の損害があり、かつ、住居の損害がない場合 150万円

・住居が半壊した場合 170万円

・住居が全壊した場合 250万円

・住居の全体が滅失し、もしくは流失しまたはこれと同等と認められる特別の事情があった場合 350万円

エ　利息

保証人あり　無利子

保証人なし　据置期間中は無利子、据置期間後は年1.5％

オ　据置３年　償還７年

カ　負担割合　　県10/10

被災者生活再建支援金の支給（国制度）

県は、被災者生活再建支援法に基づき、自然災害により生活基盤に著しい被害を受けた者に対し、都道府県が相互扶助の観点から拠出した基金を活用して被災者生活再建支援金を支給する。

(1) 対象となる自然災害

自然災害とは、暴風、豪雨、洪水、高潮、地震、津波、噴火、地すべり、山崩れ、がけ崩れ、土石流、その他異常な自然現象により生ずる被害であり、対象となる災害は次のとおり。

ア　災害救助法に該当する被害が発生した町における自然災害
イ　10世帯以上の住宅が全壊する被害が発生した町における自然災害
ウ　100世帯以上の住宅が全壊する被害が発生した都道府県における自然災害
エ　５世帯以上の住宅が全壊する被害が発生し、ア～イが発生した都道府県内の町（人口10万人未満に限る）における自然災害
オ　５世帯以上の住宅が全壊する被害が発生し、ア～ウが発生した区域に隣接する市町（人口10万人未満に限る）における自然災害

(2) 対象世帯

ア　住宅が全壊した世帯
イ　住宅が半壊し、またはその居住する住宅の敷地に被害が生じ、倒壊防止等のやむを得ない事由により住宅を解体した世帯
ウ　災害が継続し、長期にわたり居住不可能な状態が継続することが見込まれる世帯
エ　住宅が半壊し、大規模な補修を行わなければ住宅に居住することが困難である世帯（大規模半壊世帯）
オ　住宅が半壊し、居室の壁、床又は天井のいずれかの室内に面する部分の過半の補修を含む相当規模の補修を行わなければ居住することが困難な世帯（中規模半壊世帯）

(3) 支給限度額及び支給の対象となる経費　（単位：万円）

世帯員数	被害に応じて一律支給		住宅の再建方法により、左記一律支給に加算 ※２以上該当する場合は高い方を加算		
			建設・購入	補修	賃借
２人以上世帯	全壊、解体、長期避難	100	200	100	50
	大規模半壊	50			
１人世帯	全壊、解体、長期避難	75	150	75	37.5
	大規模半壊	37.5			

(4) 提出書類（対象により異なる）

ア　罹災証明書
イ　解体証明書または滅失登記簿謄本
ウ　住民票
エ　住宅再建方法がわかる契約書等の写し　等

(5) 支援金支給手続き

町で申請受付を行い、県を経由して公益財団法人都道府県センターに申請書を提出し、財団法人で審査を行い、支給決定及び支援金支給を行う。

被災者生活再建支援金の支給（県制度）

被災者生活再建支援法に基づく国の支援の対象とならない被災世帯に対しても同様の支援ができるよう、県と市町が協力・連携し国の制度の補完的な役割を担い、被災者生活再建支援金を支給する。

(1) 対象となる自然災害

自然災害とは、暴風、豪雨、洪水、高潮、地震、津波、噴火、地すべり、山崩れ、がけ崩れ、土石流、その他異常な自然現象により生ずる被害であり、対象となる災害は次のとおり。

ア　長崎県または隣接県（福岡県、熊本県、佐賀県）で国の被災者生活再建支援法が適用される自然災害

イ　長崎県または隣接県（福岡県、熊本県、佐賀県）で災害救助法が適用される自然災害

(2) 対象世帯

ア　住宅が全壊した世帯

イ　住宅が半壊し、またはその居住する住宅の敷地に被害が生じ、倒壊防止等のやむを得ない事由により住宅を解体した世帯

ウ　災害が継続し、長期にわたり居住不可能な状態が継続することが見込まれる世帯

エ　住宅が半壊し、大規模な補修を行わなければ住宅に居住することが困難である世帯（大規模半壊世帯）

オ　住宅が半壊し、居室の壁、床又は天井のいずれかの室内に面する部分の過半の補修を含む相当規模の補修を行わなければ居住することが困難な世帯（中規模半壊世帯）

(3) 支給限度額及び支給の対象となる経費　（単位：万円）

<table>
<tr><th rowspan="2">世帯員数</th><th colspan="2" rowspan="2">被害に応じて一律支給</th><th colspan="3">住宅の再建方法により、左記一律支給に加算
※２以上該当する場合は高い方を加算
※被災した市町内の生活再建限定</th></tr>
<tr><th>建設・購入</th><th>補修</th><th>賃借</th></tr>
<tr><td rowspan="3">２人以上世帯</td><td>全壊、解体、長期避難</td><td>100</td><td rowspan="2">200</td><td rowspan="2">100</td><td rowspan="2">50</td></tr>
<tr><td>大規模半壊</td><td>50</td></tr>
<tr><td>中規模半壊</td><td>－</td><td>100</td><td>50</td><td>25</td></tr>
<tr><td rowspan="3">１人世帯</td><td>全壊、解体、長期避難</td><td>75</td><td rowspan="2">150</td><td rowspan="2">75</td><td rowspan="2">37.5</td></tr>
<tr><td>大規模半壊</td><td>37.5</td></tr>
<tr><td>中規模半壊</td><td>－</td><td>75</td><td>37.5</td><td>18.75</td></tr>
</table>

(4) 提出書類（対象により異なる）

ア　罹災証明書

イ　解体証明書または滅失登記簿謄本

ウ　住民票

エ　住宅再建方法がわかる契約書等の写し　等

(5) 支援金支給手続き

町で申請受付を行い、県で支給決定及び支援金支給を行う。

児童救済金

公益財団法人長崎県児童救済基金より、当該給付規程に基づき被災児童に対し救済金を支給する（被災時に児童の保護者が長崎県内に居住する場合）。

（1）給付対象

火災、風水害等による被災児童を対象とする。

（2）救済金の種類と額

種類	対象児童	給付内容	給付額				
			未就学児	小学生	中学生	高校生	大学生等
学資金	主たる生計者である親の死亡	親をなくした被災児童が、小学校～大学等を卒業するまで給付	―	年 66,000円	年 66,000円	年 264,000円	年 371,000円
	主たる生計者でない親の死亡		―	年 33,000円	年 33,000円	年 132,000円	年 186,000円
被服文具費	住家を失ったときに給付		35,000円	50,000円	50,000円	50,000円	―
修学旅行資金	被災児童の修学旅行費用を給付（住家を失ったときは、その翌年度まで）		―	上限 40,000円	上限 70,000円	上限 110,000円	―
就職支度金	中・高校を卒業して就職するとき給付（住家を失ったときは、その翌年度まで）		―	―	50,000円	50,000円	―
特別救済金	理事会が、特に必要と認める場合に、特に定める額を給付						

（3）交付申請

被災証明等を添付し、「救済金交付申請書」を町役場に提出

気象庁の震度情報で発表される長崎県内の震度観測点

長崎県　震度観測点

	北部	南西部	島原半島	対馬	壱岐	五島
● 気象庁	2	4	2	3	1	2
▲ 自治体	13	15	14	3	3	9
■ 防災科研	5	6	3	3	1	4

【長崎県　自治体震度】

活用開始　：２００２年７月２９日　　令和３年３月１７日現在

津波警報･注意報発表の例

大津波警報・津波警報・津波注意報
平成２３年　３月１１日１４時４９分 気象庁発表
＊＊＊＊＊＊＊＊＊＊＊＊＊＊＊ 見出し ＊＊＊＊＊＊＊＊＊＊＊＊＊＊＊
東日本大震災クラスの津波が来襲します。
ただちに避難してください。
大津波警報・津波警報を発表しました。
東北地方太平洋沿岸、北海道太平洋沿岸中部、茨城県、
千葉県九十九里・外房、伊豆諸島
＊＊＊＊＊＊＊＊＊＊＊＊＊＊＊ 本文 ＊＊＊＊＊＊＊＊＊＊＊＊＊＊＊
＄印は優先度の高い重要な情報を示す記号です。
大津波警報を発表した沿岸は次のとおりです。
＜大津波警報＞
＄＊岩手県、＄宮城県、＄福島県
津波警報を発表した沿岸は次のとおりです。
＜津波警報＞
北海道太平洋沿岸中部、青森県太平洋沿岸、茨城県、
千葉県九十九里・外房、伊豆諸島
津波注意報を発表した沿岸は次のとおりです。
＜津波注意報＞
北海道太平洋沿岸東部、北海道太平洋沿岸西部、青森県日本海沿岸、
千葉県内房、小笠原諸島、相模湾・三浦半島、静岡県、愛知県外海、
三重県南部、和歌山県、徳島県、高知県、宮崎県、種子島・屋久島地方、
奄美諸島・トカラ列島
津波予報（若干の海面変動）を発表した沿岸は次のとおりです。
＜津波予報（若干の海面変動）＞
北海道日本海沿岸南部、陸奥湾、東京湾内湾、伊勢・三河湾、大阪府、
兵庫県瀬戸内海沿岸、淡路島南部、岡山県、香川県、愛媛県宇和海沿岸、
有明・八代海、長崎県西方、熊本県天草灘沿岸、大分県瀬戸内海沿岸、
大分県豊後水道沿岸、鹿児島県東部、鹿児島県西部、沖縄本島地方、
大東島地方、宮古島・八重山地方
以下の沿岸（上記の＊印で示した沿岸）ではただちに津波が来襲すると予想されます。
岩手県
＊＊＊＊＊＊＊＊＊＊＊＊＊＊＊ 解説 ＊＊＊＊＊＊＊＊＊＊＊＊＊＊＊
＜大津波警報＞
大きな津波が襲い甚大な被害が発生します。
沿岸部や川沿いにいる人はただちに高台や避難ビルなど安全な場所へ避難してください。
津波は繰り返し襲ってきます。警報が解除されるまで安全な場所から離れないでください。
＜津波注意報＞
海の中や海岸付近は危険です。
海の中にいる人はただちに海から上がって、海岸から離れてください。
潮の流れが速い状態が続きますので、注意報が解除されるまで海に入ったり海岸に近づいたりしないようにしてください。
＊＊＊＊＊＊＊＊＊＊＊＊ 震源要素の速報 ＊＊＊＊＊＊＊＊＊＊＊＊＊
［震源、規模］
きょう１１日１４時４６分頃地震がありました。
震源地は、三陸沖（北緯３８．０度、東経１４２．９度、牡鹿半島の東南東１３０ｋｍ付近）で、震源の深さは約１０ｋｍ、地震の規模（マグニチュード）は８を超える巨大地震と推定されます。

津波予報発表の例

津波予報
平成 21 年 4 月 17 日 05 時 00 分 気象庁発表
津波警報・注意報の解除をお知らせします
＊＊＊＊＊＊＊＊＊＊＊＊＊＊＊＊ 本 文 ＊＊＊＊＊＊＊＊＊＊＊＊＊＊＊＊
津波警報を解除した沿岸は次のとおりです
　長崎県西方、壱岐、対馬
津波注意報を解除した沿岸は次のとおりです
　山口県日本海沿岸、福岡県日本海沿岸、佐賀県北部

　今後若干の海面変動があるかも知れませんが、被害の心配はありません。
詳しくは津波予報（若干の海面変動）を参照してください。
＊＊＊＊＊＊＊＊＊＊＊＊＊＊＊＊ 発表状況 ＊＊＊＊＊＊＊＊＊＊＊＊＊＊＊＊
現在津波警報・津波注意報を発表している沿岸はありません
＊＊＊＊＊＊＊＊＊＊＊＊＊＊＊＊ 解説※2 ＊＊＊＊＊＊＊＊＊＊＊＊＊＊＊＊
＜津波予報（若干の海面変動）＞
若干の海面変動が予想されますが、被害の心配はありません

（補足：平成 19 年 12 月 1 日から、従来の津波注意報（津波注意・津波なし）を、「津波注意報」、「津波予報（若干の海面変動）」、及び「津波予報（津波なし）」に区分しています。
予想される若干の海面変動の内容については、「津波予報（若干の海面変動）」を発表してお知らせしています）

津波情報【津波到達予想時刻・予想される津波の高さに関する情報】の例

津波到達予想時刻・予想される津波の高さに関する情報
平成２３年 ３月１１日１４時４９分 気象庁発表
［津波到達予想時刻・予想される津波の高さ］
＄印は優先度の高い重要な情報を示す記号です。
津波到達予想時刻および予想される津波の高さは次のとおりです。
予報区名 第１波の到達予想時刻 予想される津波の最大波の高さ
＜大津波警報＞
＄岩手県 津波到達中と推測 巨大
＄宮城県 １１日１５時００分 巨大
＄福島県 １１日１５時１０分 巨大
＜津波警報＞
北海道太平洋沿岸中部 １１日１５時３０分 高い
青森県太平洋沿岸 １１日１５時３０分 高い
茨城県 １１日１５時３０分 高い
千葉県九十九里・外房 １１日１５時２０分 高い
伊豆諸島 １１日１５時２０分 高い
＜津波注意報＞
北海道太平洋沿岸東部 １１日１５時３０分
北海道太平洋沿岸西部 １１日１５時４０分
青森県日本海沿岸 １１日１６時１０分
千葉県内房 １１日１５時２０分
小笠原諸島 １１日１６時００分
相模湾・三浦半島 １１日１５時３０分
静岡県 １１日１５時３０分
愛知県外海 １１日１６時１０分
三重県南部 １１日１６時００分
和歌山県 １１日１６時１０分
徳島県 １１日１６時４０分
高知県 １１日１６時３０分
宮崎県 １１日１７時００分
種子島・屋久島地方 １１日１７時１０分
奄美諸島・トカラ列島 １１日１７時１０分
警報が発表された沿岸部や川沿いにいる人はただちに高台や避難ビルなど安全な場所に避難してください。
観測された津波の高さにかかわらず、警報が解除されるまで安全な場所から離れないでください。
これ以外の沿岸でも、若干の海面変動があるかもしれませんが、被害の心配はありません
詳しくは津波予報（若干の海面変動）を参照ください
［震源、規模］
きょう１１日１４時４６分頃地震がありました。
震源地は、三陸沖（北緯３８．０度、東経１４２．９度、牡鹿半島の東南東１３０ｋｍ付近）で、震源の深さは約１０ｋｍ、地震の規模（マグニチュード）は８を超える巨大地震と推定されます。

津波情報【津波観測に関する情報】の例

津波情報（津波観測に関する情報）
平成２３年 ３月１１日１５時０１分 気象庁発表
［各地の検潮所で観測した津波の観測値］
１１日１５時００分現在の、津波の観測値をお知らせします。
＄印は優先度の高い重要な情報を示す記号です。
＃印は新たに発表、あるいは情報を更新した箇所です。
＋印は現在潮位が上昇中であることを表します。
むつ市関根浜
第１波到達時刻 ＃１１日１４時４８分 押し
これまでの最大波 ＃観測中
宮古
第１波到達時刻 ＃１１日１４時４８分
これまでの最大波 ＃観測中
大船渡
第１波到達時刻 １１日１４時４６分 引き
これまでの最大波 観測中
釜石
第１波到達時刻 ＃１１日１４時４６分 押し
これまでの最大波 ＄＃１１日１４時５６分 ３．２ｍ＋
石巻市鮎川
第１波到達時刻 １１日１４時４６分 押し
これまでの最大波 観測中
津波による潮位変化が観測されてから最大波が観測されるまでに数時間以上かかることがあります。
場所によっては、検潮所で観測した津波の高さより更に大きな津波が到達しているおそれがあります。
今後、津波の高さは更に高くなることも考えられます。
［現在大津波警報・津波警報・津波注意報を発表している沿岸］
＜大津波警報＞
青森県太平洋沿岸、岩手県、宮城県、福島県
＜津波警報＞
北海道太平洋沿岸中部、茨城県、千葉県九十九里・外房、伊豆諸島
＜津波注意報＞
北海道太平洋沿岸東部、北海道太平洋沿岸西部、青森県日本海沿岸、千葉県内房、小笠原諸島、相模湾・三浦半島、静岡県、愛知県外海、三重県南部、和歌山県、徳島県、高知県、宮崎県、種子島・屋久島地方、奄美諸島・トカラ列島
これ以外の沿岸でも、若干の海面変動があるかもしれませんが、被害の心配はありません
詳しくは津波予報（若干の海面変動）を参照ください
［震源、規模］
きょう１１日１４時４６分頃地震がありました。
震源地は、三陸沖（北緯３８．０度、東経１４２．９度、牡鹿半島の東南東１３０ｋｍ付近）で、震源の深さは約１０ｋｍ、地震の規模（マグニチュード）は８．９と推定されます。

津波情報【沖合の津波観測に関する情報】の例

津波情報（沖合の津波観測に関する情報）
平成２３年 ３月１１日１５時１４分 気象庁発表
高い津波を沖合で観測しました。
青森八戸沖、岩手釜石沖、岩手宮古沖、岩手沖９０ｋｍ
［沖合で観測した津波の観測値］
１１日１５時１０分現在、沖合の観測値は次のとおりです。
＃印は新たに発表、あるいは情報を更新した箇所です。
＋印は現在潮位が上昇中であることを表します。
沖合での観測値であり、沿岸では津波はさらに高くなります。
青森八戸沖
第１波観測時刻 １１日１４時５１分 押し
これまでの最大波 １１日１４時５２分 １．０ｍ
岩手釜石沖
第１波観測時刻 １１日１４時５０分 引き
これまでの最大波 ＃１１日１５時１０分 ４．１ｍ
岩手宮古沖
第１波観測時刻 １１日１４時５０分 引き
これまでの最大波 ＃１１日１４時５２分 ４．２ｍ
福島小名浜沖
第１波観測時刻 １１日１４時５２分 押し
これまでの最大波 観測中
岩手沖９０ｋｍＡ
第１波観測時刻 １１日１４時４８分 押し
これまでの最大波 ＃１１日１４時５２分 ０．５ｍ＋
［沖合の観測値から推定される沿岸の津波の高さ］
沿岸での津波到達時刻および津波の高さは以下のとおりと推定されます。
＄印は優先度の高い重要な情報を示す記号です。
＃印は新たに発表、あるいは情報を更新した箇所です。
早いところでは、既に津波が到達していると推定されます。
青森県太平洋沿岸
第１波の推定到達時刻 １１日１４時５６分
これまでの最大波の推定到達時刻 １１日１４時５７分
推定される津波の高さ ＄＃ ５ｍ
岩手県
第１波の推定到達時刻 １１日１４時５５分
これまでの最大波の推定到達時刻 ＃１１日１５時１５分
推定される津波の高さ ＄＃１０ｍ超
福島県
第１波の推定到達時刻 ＃１１日１４時５７分
これまでの最大波の推定到達時刻 ＃推定中
推定される津波の高さ ＃推定中
［震源、規模］
きょう１１日１４時４６分頃地震がありました。
震源地は、三陸沖（北緯３８．０度、東経１４２．９度、牡鹿半島の東南東１３０ｋｍ付近）で、震源の深さは約１０ｋｍ、地震の規模（マグニチュード）は８．９と推定されます。

気象庁震度階級関連解説表

震度は、地震動の強さの程度を表わすもので、震度計を用いて観測する。この「気象庁震度階級関連解説表」は、ある地震が観測された場合、その周辺で実際にどのような現象や被害が発生するかを示している。この表を使用する際は、以下の点にご注意する。

使用にあたっての留意事項

(1) 気象庁が発表している震度は、原則として地表や低層建物の一階に設置した震度計による観測値である。この資料は、ある震度が観測された場合、その周辺で実際にどのような現象や被害が発生するかを示すもので、それぞれの震度に記述される現象から震度が決定されるものではない。

(2) 地震動は、地盤や地形に大きく影響される。震度は震度計が置かれている地点での観測値であり、同じ市町村であっても場所によって震度が異なることがある。また、中高層建物の上層階では一般に地表より揺れが強くなるなど、同じ建物の中でも、階や場所によって揺れの強さが異なる。

(3) 震度が同じであっても、地震動の振幅（揺れの大きさ）、周期（揺れがくり返すときの１回あたりの時間の長さ）及び継続時間などの違いや、対象となる建物や構造物の状態、地盤の状況により被害は異なる。

(4) この資料では、ある震度が観測された際に発生する被害の中で、比較的多く見られるものを記述しており、これより大きな被害が発生したり、逆に小さな被害にとどまる場合もある。また、それぞれの震度階級で示されている全ての現象が発生するわけではない。

(5) この資料は、主に近年発生した被害地震の事例から作成したものである。今後、５年程度で定期的に内容を点検し、新たな事例が得られたり、建物・構造物の耐震性の向上等によって実状と合わなくなった場合には変更する。

(6) この資料では、被害などの量を概数で表せない場合に、一応の目安として、次の副詞・形容詞を用いている。

まれに	極めて少ない。めったにない。
わずか	数量・程度が非常に少ない。ほんの少し。
大半	半分以上。ほとんどよりは少ない。
ほとんど	全部ではないが、全部に近い。
が（も）ある、が（も）いる	当該震度階級に特徴的に現れはじめることを表し、量的には多くはないがその数量・程度の概数を表現できかねる場合に使用。
多くなる	量的に表現できかねるが、下位の階級より多くなることを表す。
さらに多くなる	上記の「多くなる」と同じ意味。下位の階級で上記の「多くなる」が使われている場合に使用。

※ 気象庁では、アンケート調査などにより得られた震度を公表することがありますが、これらは「震度○相当」と表現して、震度計の観測から得られる震度と区別している。

●人の体感・行動、屋内の状況、屋外の状況

震度階級	人の体感・行動	屋内の状況	屋外の状況
0	人は揺れを感じないが、地震計には記録される。	－	－
1	屋内で静かにしている人の中	－	－

震度階級	人の体感・行動	屋内の状況	屋外の状況
	には、揺れをわずかに感じる人がいる。		
2	屋内で静かにしている人の大半が、揺れを感じる。眠っている人の中には、目を覚ます人もいる。	電灯などのつり下げ物が、わずかに揺れる。	―
3	屋内にいる人のほとんどが、揺れを感じる。歩いている人の中には、揺れを感じる人もいる。眠っている人の大半が、目を覚ます。	棚にある食器類が音を立てることがある。	電線が少し揺れる。
4	ほとんどの人が驚く。歩いている人のほとんどが、揺れを感じる。 眠っている人のほとんどが、目を覚ます。	電灯などのつり下げ物は大きく揺れ、棚にある食器類は音を立てる。座りの悪い置物が、倒れることがある。	電線が大きく揺れる。自動車を運転していて、揺れに気付く人がいる。
5弱	大半の人が、恐怖を覚え、物につかまりたいと感じる。	電灯などのつり下げ物は激しく揺れ、棚にある食器類、書棚の本が落ちることがある。座りの悪い置物の大半が倒れる。固定していない家具が移動することがあり、不安定なものは倒れることがある。	まれに窓ガラスが割れて落ちることがある。電柱が揺れるのがわかる。道路に被害が生じることがある。
5強	大半の人が、物につかまらないと歩くことが難しいなど、行動に支障を感じる。	棚にある食器類や書棚の本で、落ちるものが多くなる。テレビが台から落ちることがある。固定していない家具が倒れることがある。	窓ガラスが割れて落ちることがある。補強されていないブロック塀が崩れることがある。据付けが不十分な自動販売機が倒れることがある。自動車の運転が困難となり、停止する車もある。
6弱	立っていることが困難になる。	固定していない家具の大半が移動し、倒れるものも	壁のタイルや窓ガラスが破損、落下することがある。

震度階級	人の体感・行動	屋内の状況	屋外の状況
		ある。ドアが開かなくなることがある。	
６強	立っていることができず、はわないと動くことができない。揺れにほんろうされ、動くこともできず、飛ばされることもある。	固定していない家具のほとんどが移動し、倒れるものが多くなる。	壁のタイルや窓ガラスが破損、落下する建物が多くなる。補強されていないブロック塀のほとんどが崩れる。
７		固定していない家具のほとんどが移動したり倒れたりし、飛ぶこともある。	壁のタイルや窓ガラスが破損、落下する建物がさらに多くなる。補強されているブロック塀も破損するものがある。

●木造建物（住宅）の状況

震度階級	木造建物（住宅）	
	耐震性が高い	耐震性が低い
５弱	－	壁などに軽微なひび割れ・亀裂がみられることがある。
５強	－	壁などにひび割れ・亀裂がみられることがある。
６弱	壁などに軽微なひび割れ・亀裂がみられることがある。	壁などのひび割れ・亀裂が多くなる。 壁などに大きなひび割れ・亀裂が入ることがある。 瓦が落下したり、建物が傾いたりすることがある。 倒れるものもある。
６強	壁などにひび割れ・亀裂がみられることがある。	壁などに大きなひび割れ・亀裂が入るものが多くなる。傾くものや、倒れるものが多くなる。
７	壁などのひび割れ・亀裂が多くなる。 まれに傾くことがある。	傾くものや、倒れるものがさらに多くなる。

（注１）　木造建物（住宅）の耐震性により２つに区分けした。耐震性は、建築年代の新しいものほど高い傾向があり、おおむね昭和 56 年（1981 年）以前は耐震性が低く、昭和 57 年（1982 年）以降には耐震性が高い傾向がある。しかし、構法の違いや壁の配置などにより耐震性に幅があるため、必ずしも建築年代が古いというだけで耐震性の高低が決まるものではない。既存建築物の耐震性は、耐震診断により把握することができる。

（注２）　この表における木造の壁のひび割れ、亀裂、損壊は、土壁（割り竹下地）、モルタル仕上壁（ラス、金網下地を含む）を想定している。下地の弱い壁は、建物の変形が少ない状況でも、モルタル等が剥離し、落下しやすくなる。

（注３）　木造建物の被害は、地震の際の地震動の周期や継続時間によって異なる。平成 20 年（2008 年）岩手・宮城内陸地震のように、震度に比べ建物被害が少ない事例もある。

●鉄筋コンクリート造建物の状況

震度階級	鉄筋コンクリート造建物（住宅）	
	耐震性が高い	耐震性が低い
５強	－	壁、梁（はり）、柱などの部材に、ひび割れ・亀裂が入ることがある。
６弱	壁、梁（はり）、柱などの部材に、ひび割れ・亀裂が入ることがある。	壁、梁（はり）、柱などの部材に、ひび割れ・亀裂が多くなる。
６強	壁、梁（はり）、柱などの部材に、ひび割れ・亀裂が多くなる。	壁、梁（はり）、柱などの部材に、斜めやＸ状のひび割れ・亀裂がみられることがある。 １階あるいは中間階の柱が崩れ、倒れるものがある。
７	壁、梁（はり）、柱などの部材に、ひび割れ・亀裂がさらに多くなる。 １階あるいは中間階が変形し、まれに傾くものがある。	壁、梁（はり）、柱などの部材に、斜めやＸ状のひび割れ・亀裂が多くなる。 １階あるいは中間階の柱が崩れ、倒れるものが多くなる。

（注１）　鉄筋コンクリート造建物では、建築年代の新しいものほど耐震性が高い傾向があり、おおむね昭和 56 年（1981 年）以前は耐震性が低く、昭和 57 年（1982 年）以降は耐震性が高い傾向がある。しかし、構造形式や平面的、立面的な耐震壁の配置により耐震性に幅があるため、必ずしも建築年代が古いというだけで耐震性の高低が決まるものではない。既存建築物の耐震性は、耐震診断により把握することができる。

（注２）　鉄筋コンクリート造建物は、建物の主体構造に影響を受けていない場合でも軽微なひび割れがみられることがある。

●地盤・斜面等の状況

震度階級	地盤の状況	斜面等の状況
５弱	亀裂※1 や液状化※2 が生じることがある。	落石やがけ崩れが発生することがある。
５強		
６弱	地割れが生じることがある。	がけ崩れや地すべりが発生することがある。
６強	大きな地割れが生じることがある。	がけ崩れが多発し、大規模な地すべりや山体の崩壊が発生することがある※3。
７		

※１　亀裂は、地割れと同じ現象であるが、ここでは規模の小さい地割れを亀裂として表記している。

※２　地下水位が高い、ゆるい砂地盤では、液状化が発生することがある。液状化が進行すると、地面からの泥水の噴出や地盤沈下が起こり、堤防や岸壁が壊れる、下水管やマンホールが浮き上がる、建物の土台が傾いたり壊れたりするなどの被害が発生することがある。

※３　大規模な地すべりや山体の崩壊等が発生した場合、地形等によっては天然ダムが形成されることがある。また、大量の崩壊土砂が土石流化することもある。

●ライフライン・インフラ等への影響

ガス供給の停止	安全装置のあるガスメーター（マイコンメーター）では震度５弱程度以上の揺れで遮断装置が作動し、ガスの供給を停止する。 さらに揺れが強い場合には、安全のため地域ブロック単位でガス供給が止まることがある※。
断水、停電の発生	震度５弱程度以上の揺れがあった地域では、断水、停電が発生することがある※。
鉄道の停止、高速道路の規制等	震度４程度以上の揺れがあった場合には、鉄道、高速道路などで、安全確認のため、運転見合わせ、速度規制、通行規制が、各事業者の判断によって行われる。（安全確認のための基準は、事業者や地域によって異なる。）
電話等通信の障害	地震災害の発生時、揺れの強い地域やその周辺の地域において、電話・インターネット等による安否確認、見舞い、問合せが増加し、電話等がつながりにくい状況（輻輳）が起こることがある。そのための対策として、震度６弱程度以上の揺れがあった地震などの災害の発生時に、通信事業者により災害用伝言ダイヤルや災害用伝言板などの提供が行われる。
エレベーターの停止	地震管制装置付きのエレベーターは、震度５弱程度以上の揺れがあった場合、安全のため自動停止する。運転再開には、安全確認などのため、時間がかかることがある。

※　震度６強程度以上の揺れとなる地震があった場合には、広い地域でガス、水道、電気の供給が停止することがある。

●大規模構造物への影響

長周期地震動※による超高層ビルの揺れ	超高層ビルは固有周期が長いため、固有周期が短い一般の鉄筋コンクリート造建物に比べて地震時に作用する力が相対的に小さくなる性質を持っている。しかし、長周期地震動に対しては、ゆっくりとした揺れが長く続き、揺れが大きい場合には、固定の弱いＯＡ機器などが大きく移動し、人も固定しているものにつかまらないと、同じ場所にいられない状況となる可能性がある。
石油タンクのスロッシング	長周期地震動により石油タンクのスロッシング（タンク内溶液の液面が大きく揺れる現象）が発生し、石油がタンクから溢れ出たり、火災などが発生したりすることがある。
大規模空間を有する施設の天井等の破損、脱落	体育館、屋内プールなど大規模空間を有する施設では、建物の柱、壁など構造自体に大きな被害を生じない程度の地震動でも、天井等が大きく揺れたりして、破損、脱落することがある。

※　規模の大きな地震が発生した場合、長周期の地震波が発生し、震源から離れた遠方まで到達して、平野部では地盤の固有周期に応じて長周期の地震波が増幅され、継続時間も長くなることがある。