

議案第 35 号

町道路線の認定について

上記の議案を提出します。

平成 29 年 6 月 6 日

長与町長 吉田 慎一

提案理由

新規路線に伴う路線の認定のため

町道路線の認定について

道路法(昭和27年法律第180号)第8条第2項の規定により、下記路線を町道として認定したいので、議会の議決を求める。

記

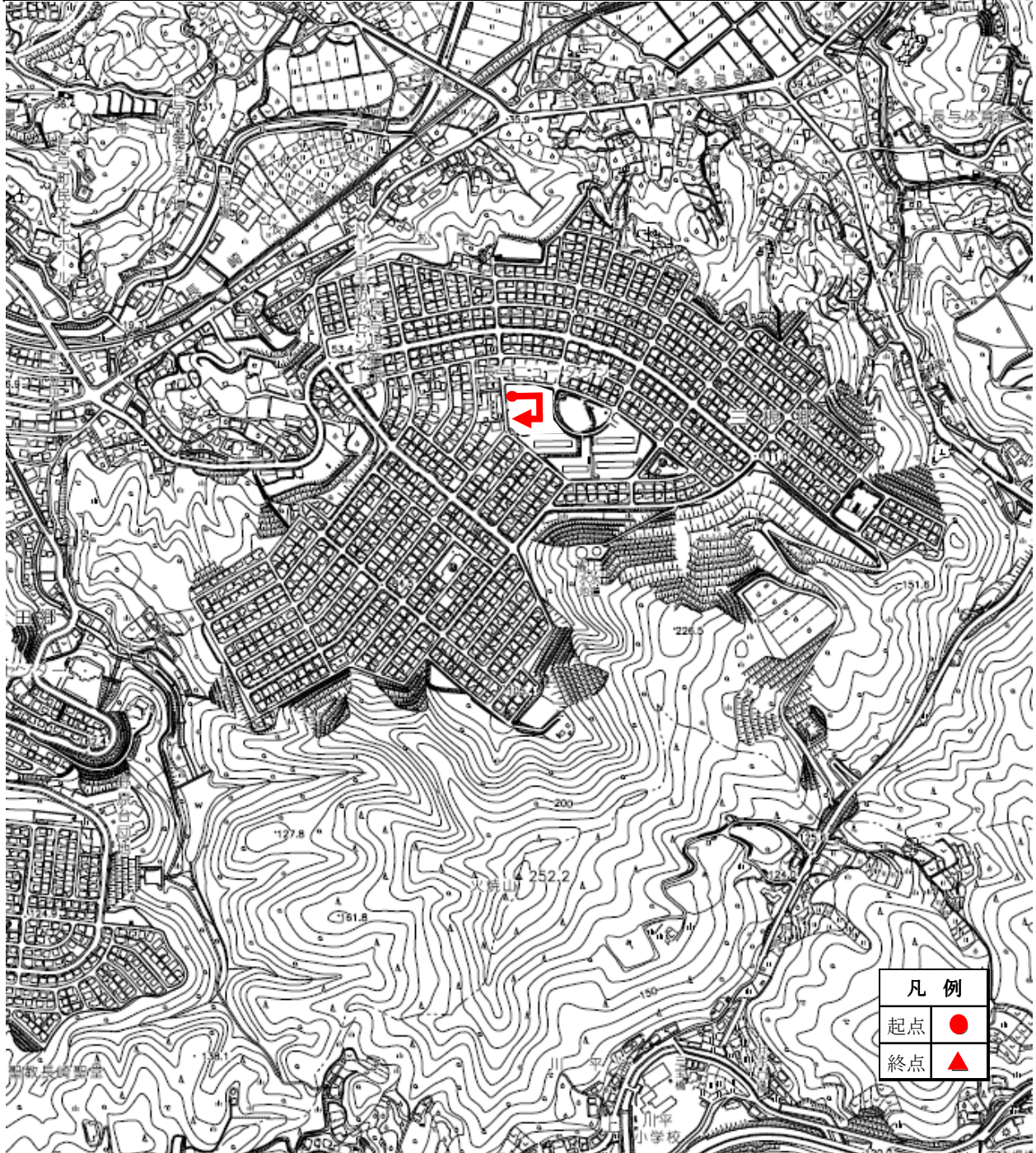
町道認定路線

路線番号	路線名	起 点	終 点
299	ニュータウン59号線	長与町三根郷字大曾野	長与町三根郷字大曾野
1151	高田南12号線	長与町高田郷字釜田	長与町高田郷字釜田
1152	高田南108号線	長与町高田郷字高田越	長与町高田郷字高田越
1321	北陽台20号線	長与町北陽台二丁目	長与町北陽台二丁目
1322	北陽台21号線	長与町北陽台二丁目	長与町北陽台二丁目
1323	北陽台22号線	長与町北陽台二丁目	長与町北陽台二丁目

位置図及び町道認定路線図

参考

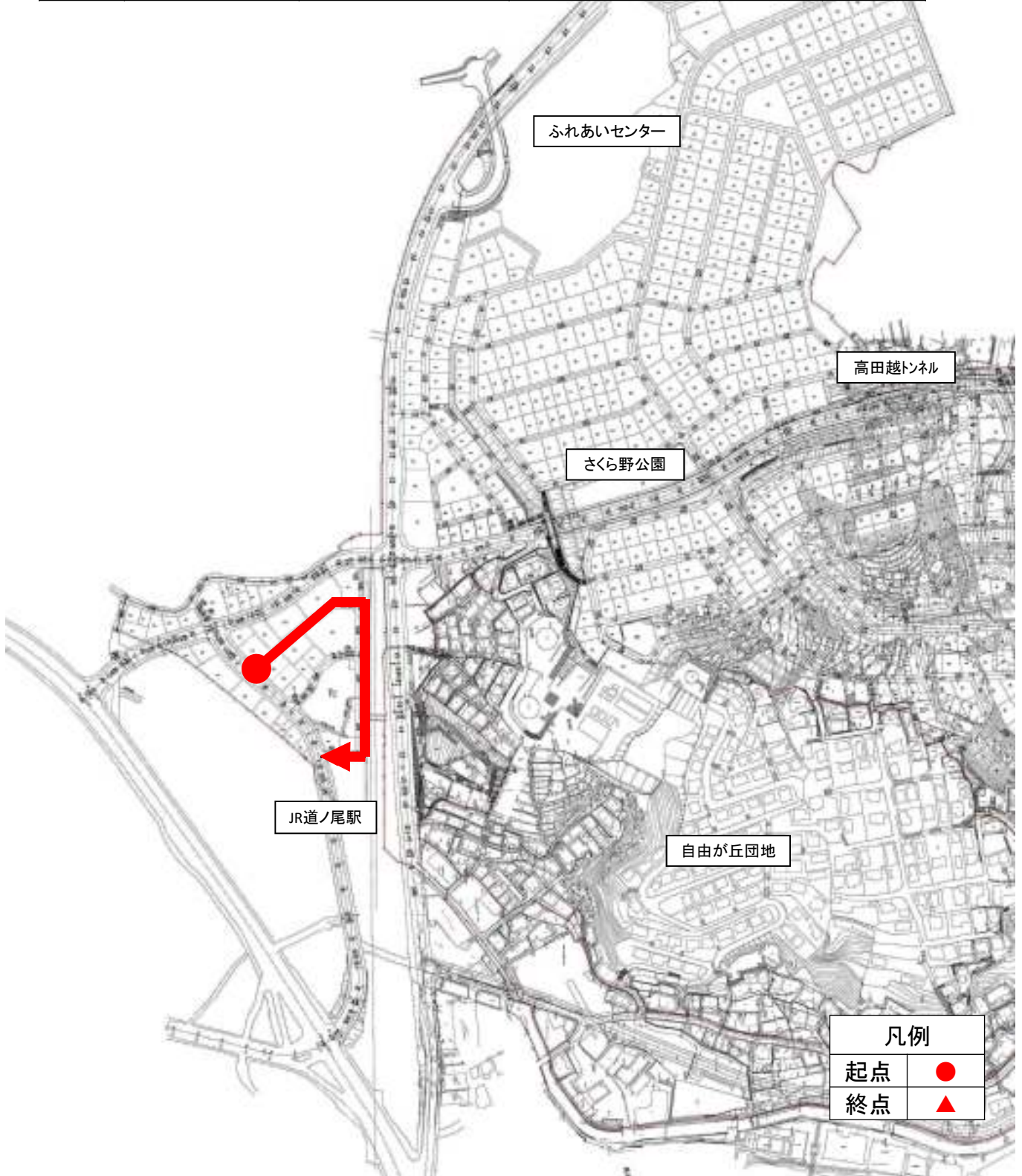
路線番号	路線名	起点	終点	延長 (メートル)	幅員 (メートル)
299	ニュータウン59号線	長与町三根郷字大曾野	長与町三根郷字大曾野	135.5	6.0



参考

位置図及び町道認定路線図

路線番号	路線名	起点	終点	計画延長(m)	幅員(m)
1151	高田南12号線	長与町高田郷字釜田	長与町高田郷字釜田	240.7	6.0~10.2



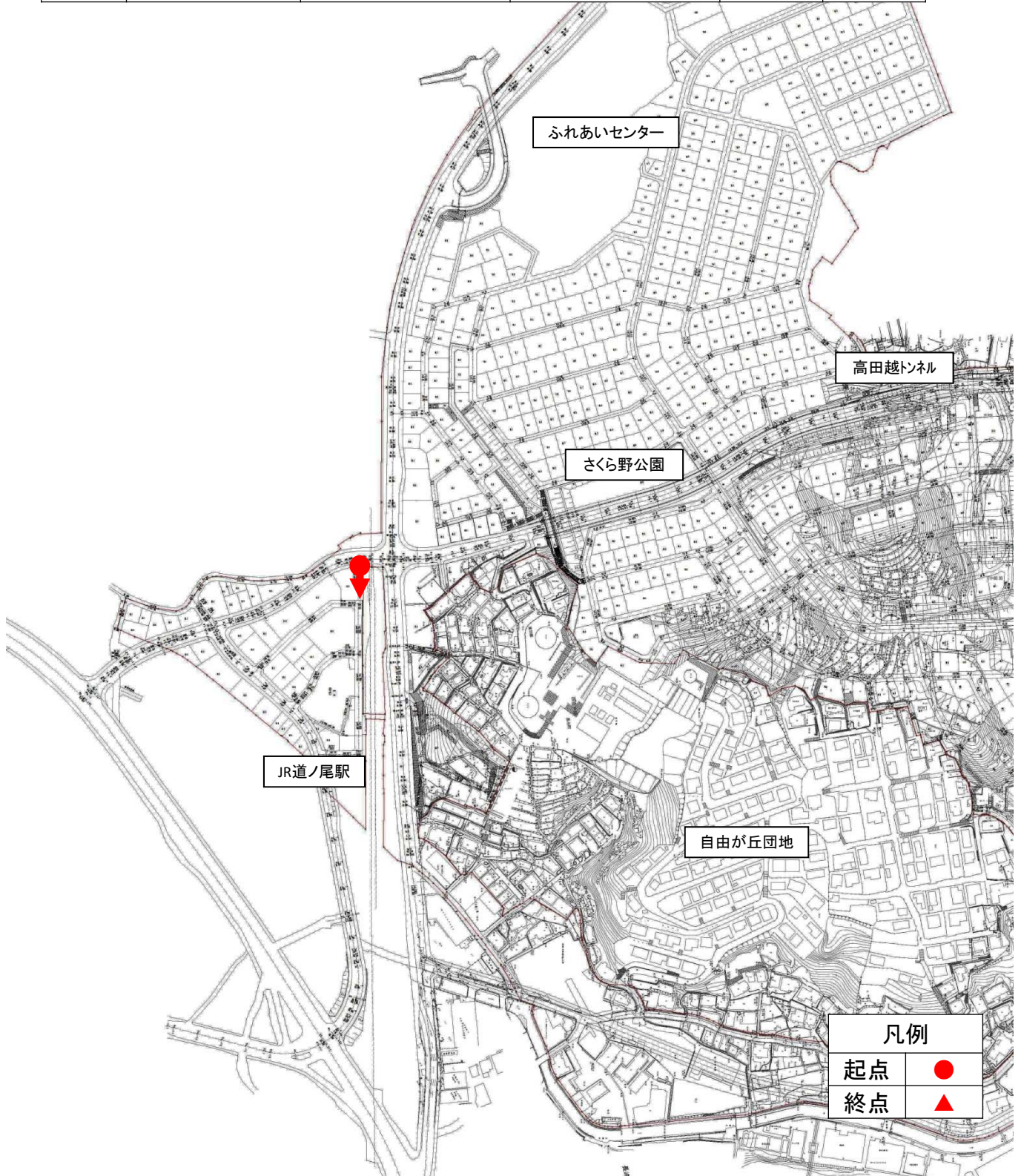
凡例

起点	●
終点	▲

参考

位置図及び町道認定路線図

路線番号	路線名	起点	終点	計画延長(m)	幅員(m)
1152	高田南108号線	長与町高田郷字高田越	長与町高田郷字高田越	21.8	3.0

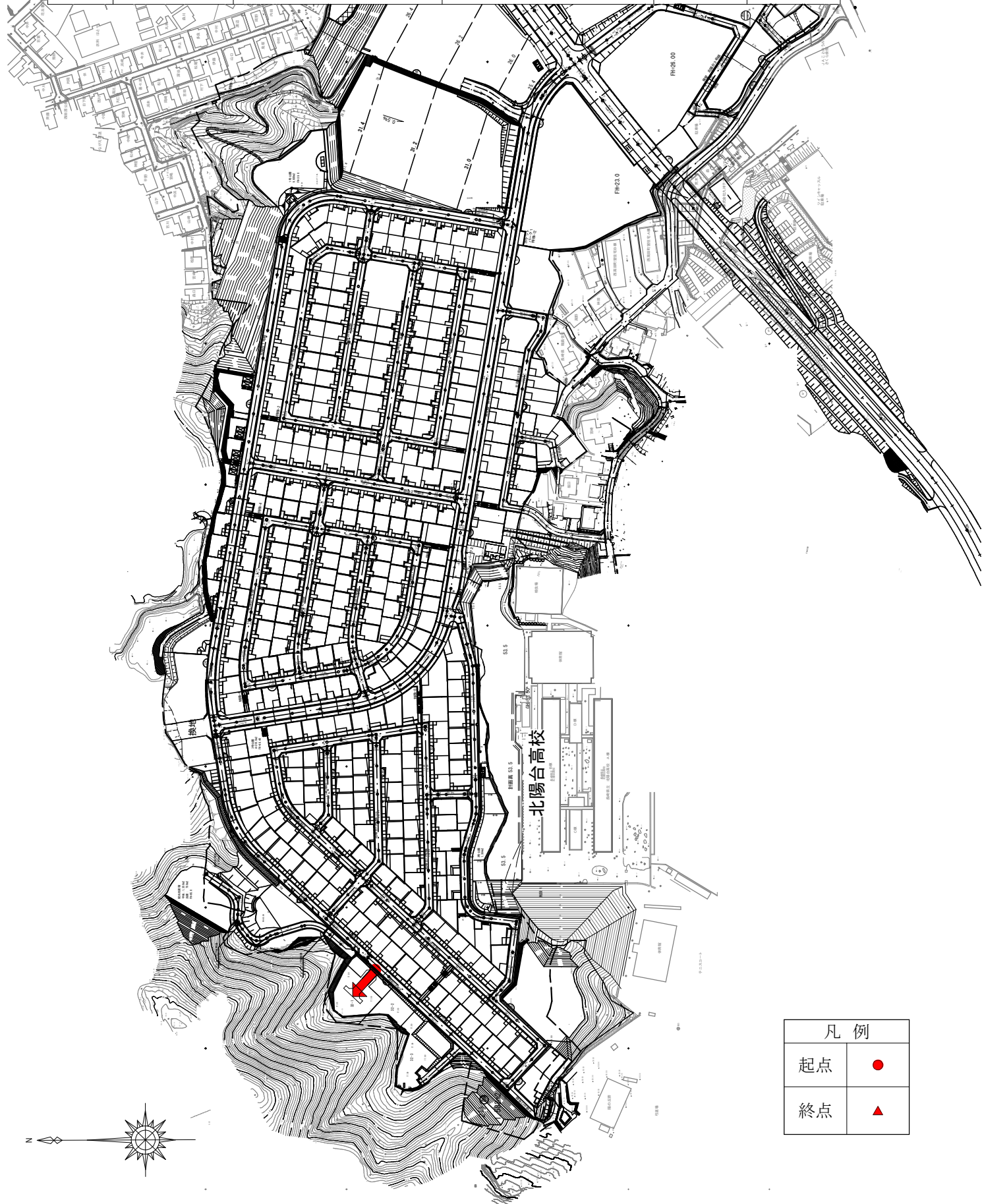


凡例	
起点	●
終点	▲

位置図及び町道認定路線図

参考

路線番号	路線名	起点	終点	延長 (メートル)	幅員 (メートル)
1321	北陽台20号線	長与町北陽台二丁目	長与町北陽台二丁目	24.8	6.0

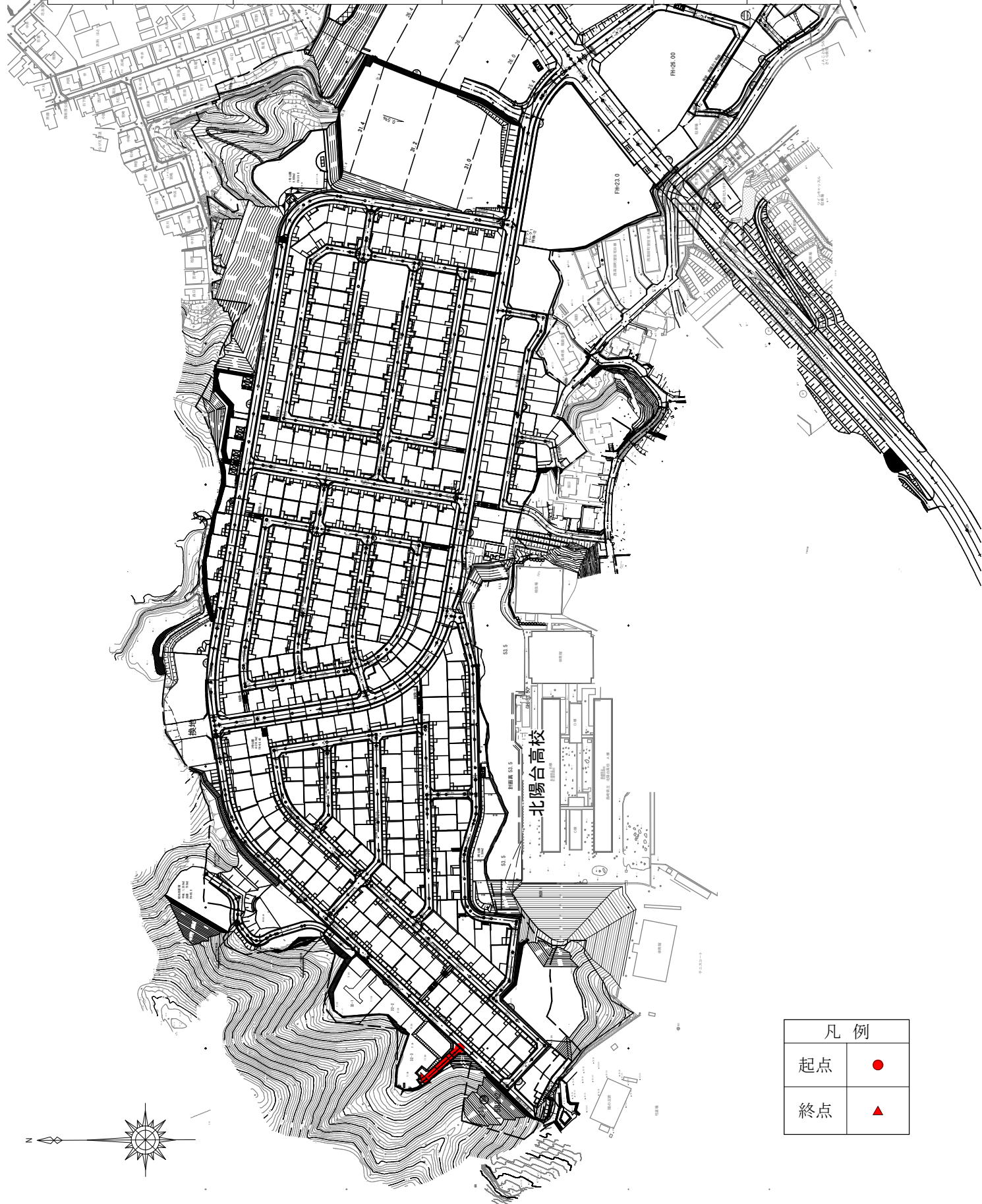


凡例	
起点	●
終点	▲

位置図及び町道認定路線図

参考

路線番号	路線名	起点	終点	延長 (メートル)	幅員 (メートル)
1322	北陽台21号線	長与町北陽台二丁目	長与町北陽台二丁目	38.9	6.0

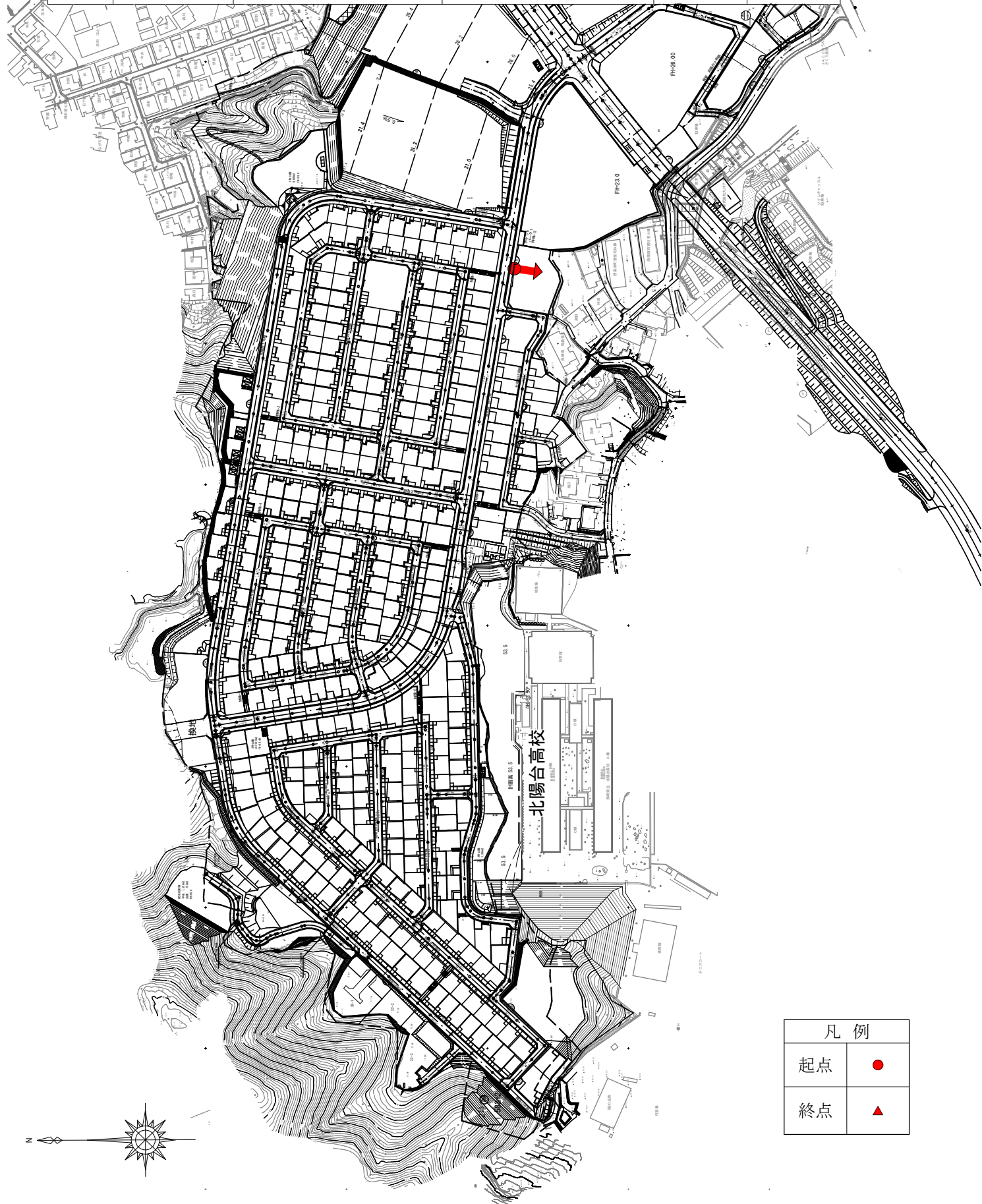


凡例	
起点	●
終点	▲

位置図及び町道認定路線図

参考

路線番号	路線名	起点	終点	延長 (メートル)	幅員 (メートル)
1323	北陽台22号線	長与町北陽台二丁目	長与町北陽台二丁目	22.2	6.0



凡例	
起点	●
終点	▲