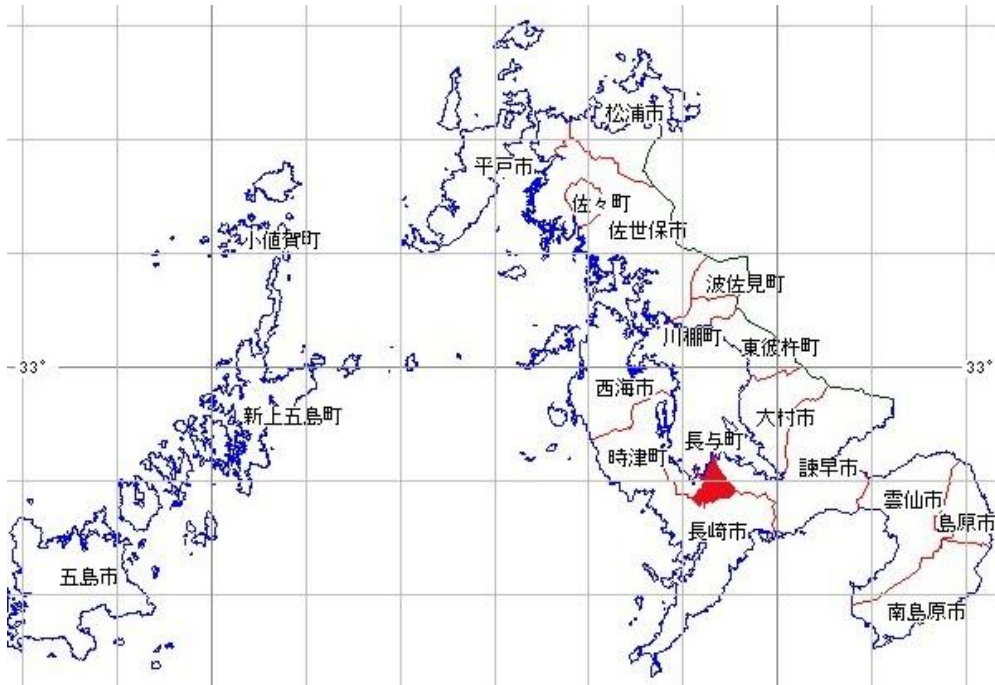


1 地 勢

(1)位置・面積・距離

位置(役場)		面積	距離	
東経	北緯		東西	南北
129°52'39"	32°49'19"	28.73km ²	8km	12km



(2)郷別面積

区分	面積(km ²)
本川内郷	4.00
平木場郷	3.57
三根郷	2.34
吉無田郷	2.10
高田郷	4.91
丸田郷	1.96
嬉里郷	1.70
斉藤郷	1.43
岡郷	6.10
まなび野	0.40
北陽台	0.22
合計	28.73

令和5年1月1日現在

※まなび野は1丁目、2丁目、3丁目の合計、北陽台は1丁目、2丁目の合計

(3)主な山岳

名称	標高
琴ノ尾岳	451.4m
丸田岳	338.9m

(4)気象状況(長崎地点)

年	気温℃			湿度%	降水量 mm	日照 時間h	風速m/s			日数		
	平均	最高	最低				平均	最大風速	最大瞬間風速	雨	雪	雷
平成25年	17.5	37.7	-1.6	71	1683.5	2018.1	2.5	13.1 西北西	25.6 西北西	97	11	18
26	17.0	36.2	-0.7	71	2133.5	1761.0	2.3	13.3 西北西	24.2 北北西	118	6	18
27	17.3	35.9	0.0	73	2392.0	1754.2	2.2	13.2 西北西	22.8 北	132	10	21
28	18.1	37.1	-4.4	75	2293.0	1782.4	2.3	12.8 南西	29.3 南	127	11	12
29	17.3	37.2	-1.7	74	1778.5	1931.6	2.3	12.7 西	22.8 南南西	108	10	19
30	17.7	37.2	-2.2	75	1821.0	1994.4	2.3	14.9 北	27.8 西南西	107	21	15
令和元年	17.9	37.3	0.3	75	1788.0	1959.3	2.2	12.1 西	24.8 南南西	113	3	19
2	17.7	36.1	-0.3	75	2709.5	1974.3	2.3	14.3 南南西	28.0 南	118	3	37
3	18.1	35.7	-2.1	75	2203.5	1920.8	2.2	13.5 南西	26.4 南西	116	16	38
4	17.8	37.2	-3.6	71	1742.5	2015.1	2.2	18.6 西	31.4 西北西	95	14	33
平年値	17.4			71	1894.7	1863.1	2.3			110.9	18.7	21.6

雨の日数は、日降水量1.0mm以上を観測した日数。

資料：気象庁

平年値は、1991年から2020年までの30年間の平均値。

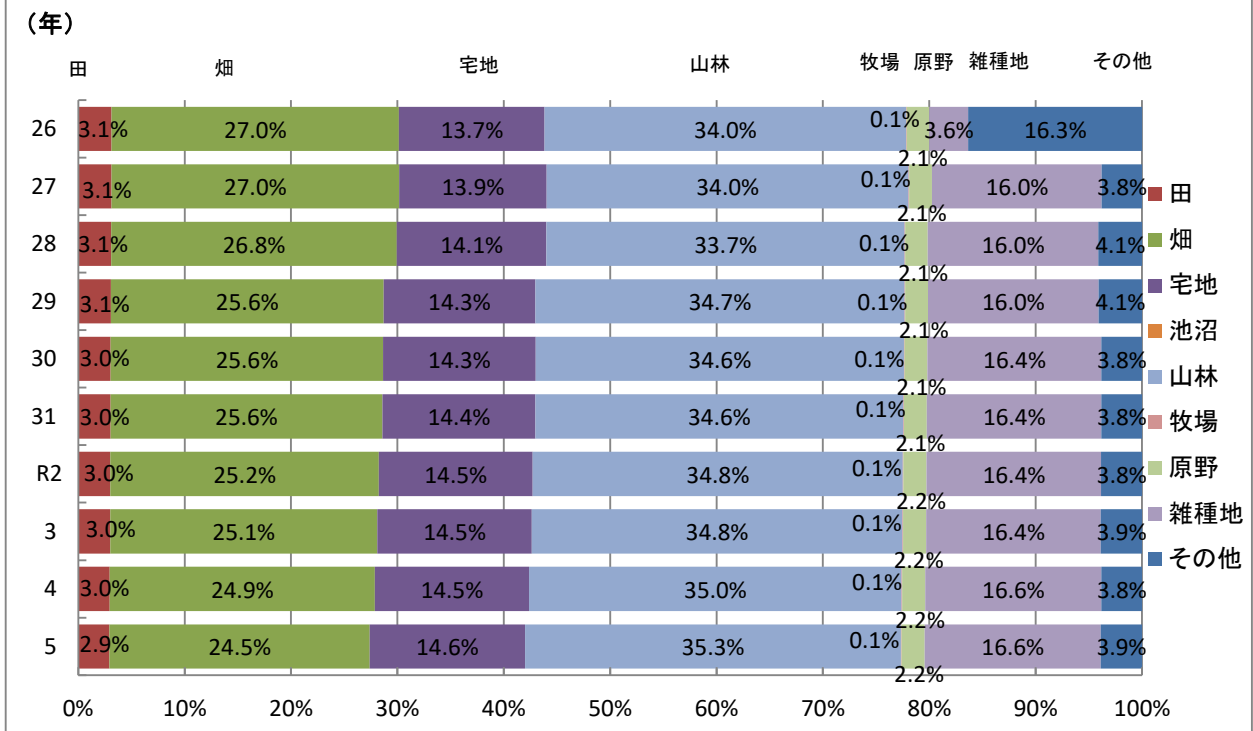
(5)地目別面積(税務課「固定資産概要調査」)

(単位:ha)

区分	田	畑	宅地	池沼	山林	牧場	原野	雑種地	その他
平成26年	89.9	778.7	394.4	0.0	979.1	1.7	61.3	105.1	470.8
27	89.6	777.1	398.0	0.0	977.9	1.7	61.2	458.9	108.6
28	89.1	771.0	404.0	0.0	968.0	1.7	60.6	460.6	118.0
29	87.7	736.7	409.8	0.0	997.2	1.7	61.7	460.8	117.4
30	87.1	736.2	412.0	0.0	994.5	1.7	61.6	470.3	109.6
31	86.8	734.4	413.3	0.0	993.8	1.7	61.6	471.8	109.6
令和2年	86.6	724.8	415.7	0.0	999.9	1.7	62.0	472.0	110.3
3	86.2	721.4	417.0	0.0	1001.1	1.7	62.4	472.1	111.1
4	85.0	715.6	417.0	0.0	1006.0	1.7	62.5	475.6	109.6
5	84.1	703.2	419.0	0.0	1015.6	1.7	62.3	475.6	111.5

各年1月1日現在

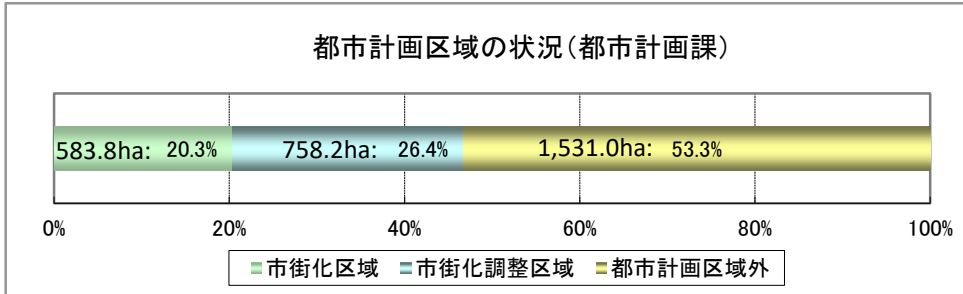
地目別面積比率の推移(固定資産概要調査)



(6)都市計画区域面積(都市計画課)

区分	面積(ha)	構成比
都市計画区域	1,342.0	46.7%
市街化区域	(583.8)	(20.3%)
市街化調整区域	(758.2)	(26.4%)
都市計画区域外	1,531.0	53.3%

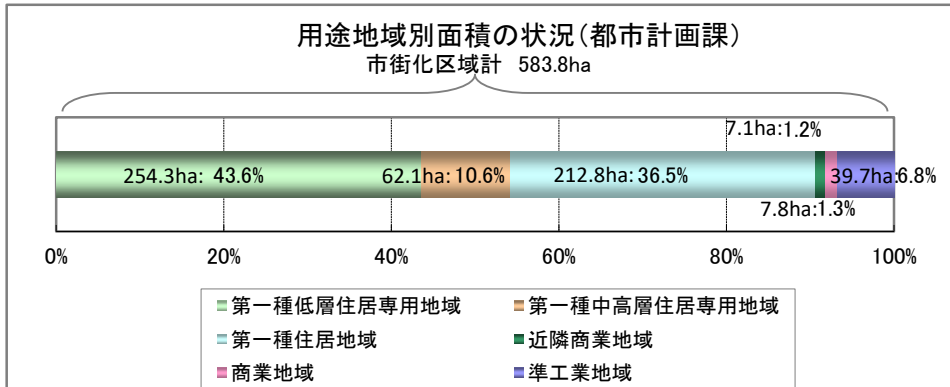
令和5年4月1日現在



(7)用途地域別面積(都市計画課)

区分	面積(ha)
第一種低層住居専用地域	254.3
第一種中高層住居専用地域	62.1
第一種住居地域	212.8
近隣商業地域	7.1
商業地域	7.8
準工業地域	39.7
合計	583.8

令和5年4月1日現在



(8)農業振興地域面積(産業振興課)

区分	面積(ha)	町土(2,873ha)に占める割合
農業振興地域	1,875.0	65.3%
農用地面積	858.4	29.9%

令和5年4月1日現在