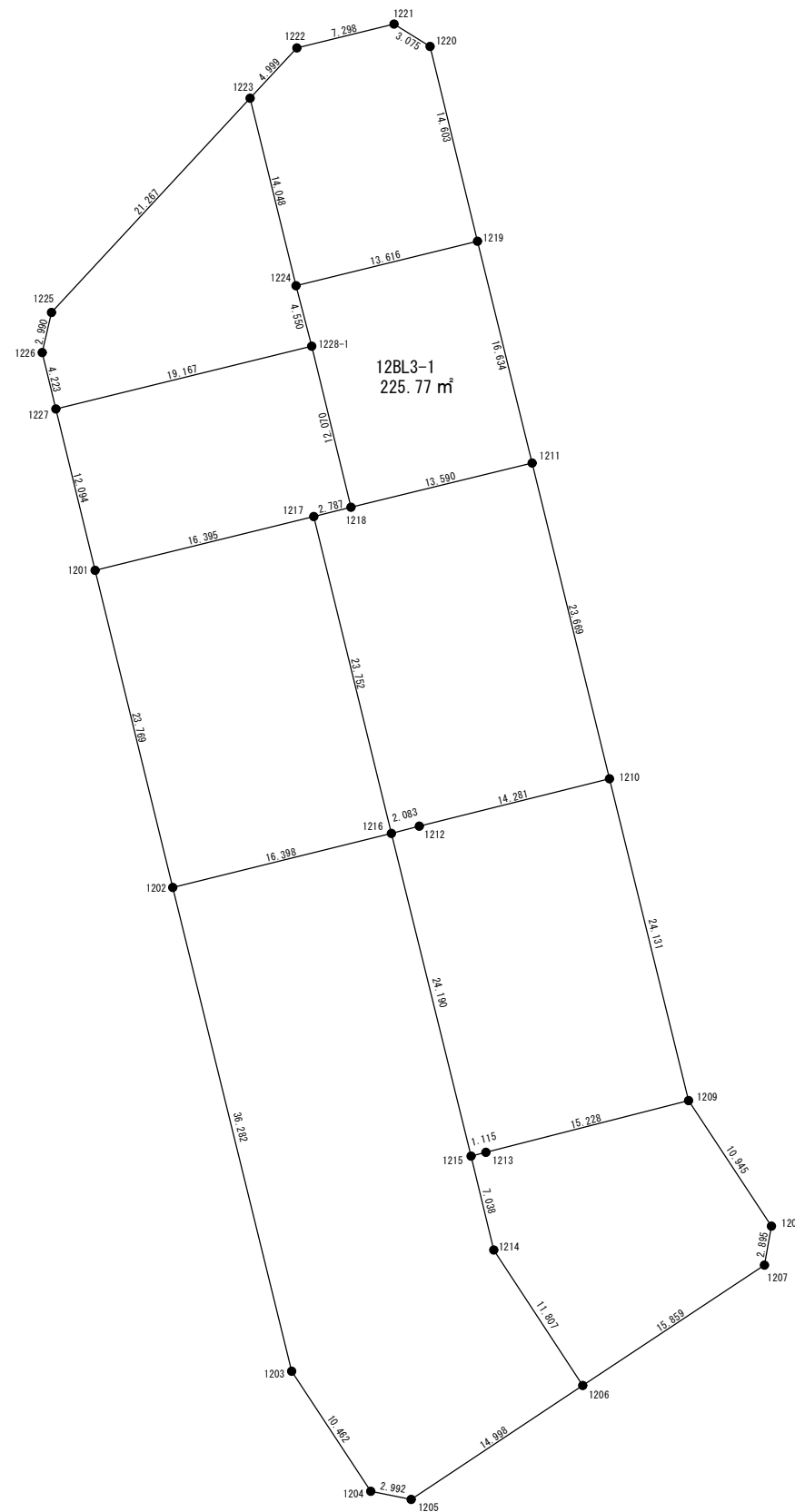
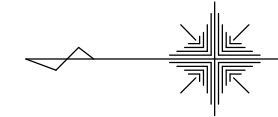
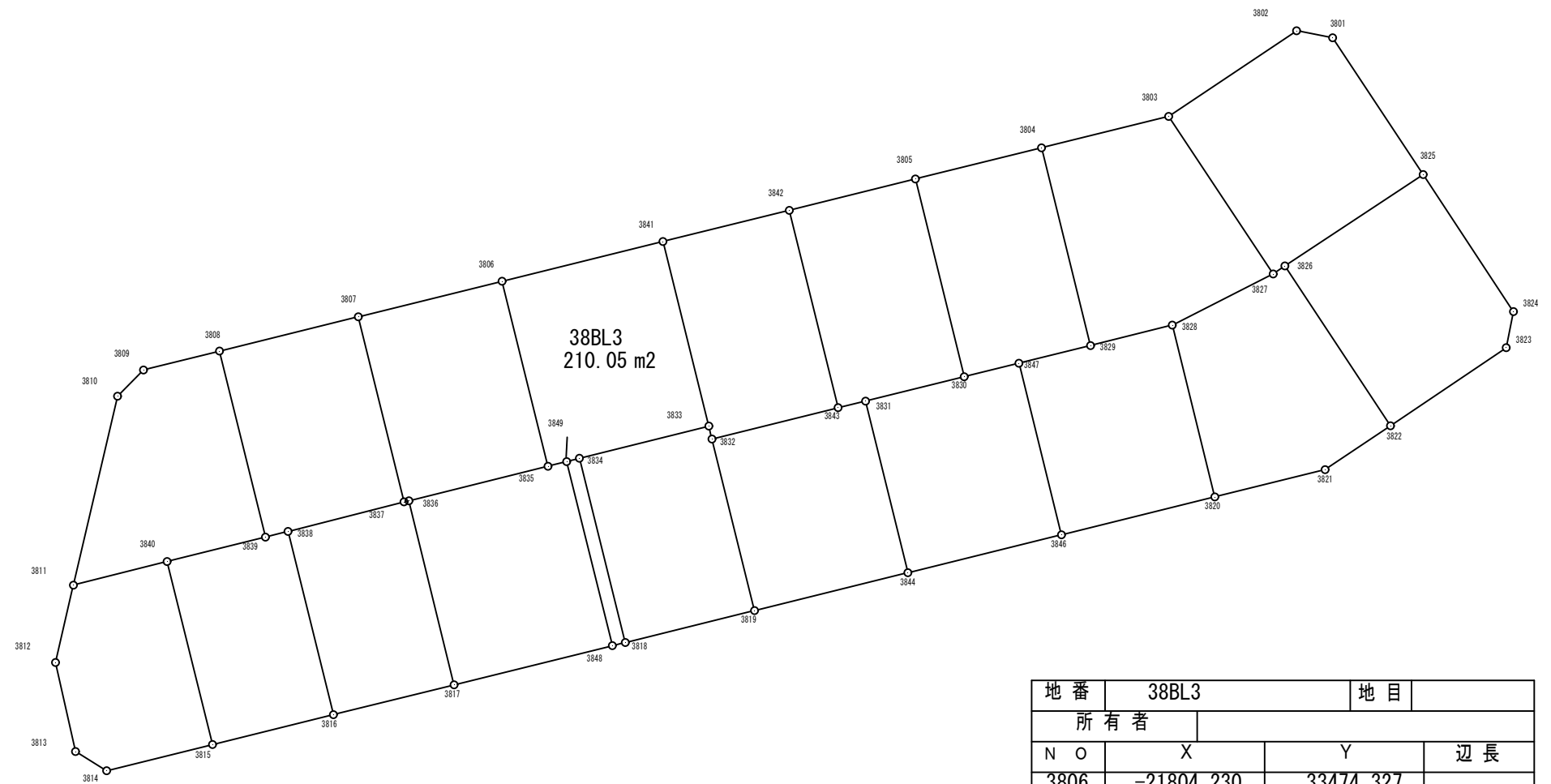
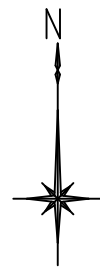


# 12BL3-1 確定測量図 S-1:500



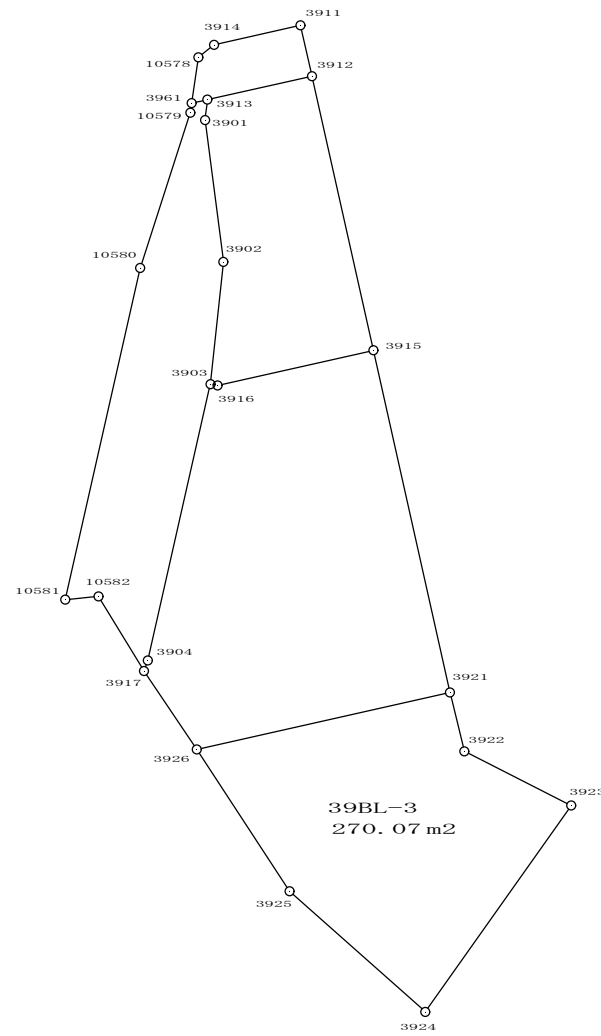
地番		12BL3-1			
No.	標識	Xn	Yn	辺長	点間No
1218		-21672.921	33602.242	12.070	1228-1
1228-1		-21670.065	33613.969	4.550	1224
1224		-21668.924	33618.374	13.616	1219
1219		-21682.148	33621.616	16.634	1211
1211		-21686.124	33605.464	13.590	1218
				倍面積	-451.553543
				面積	225.7767715
				地積	225.77 m²

# 38BL3 確定測量図 S=1:500



地番	38BL3		地目
所有者			
N O	X	Y	辺長
3806	-21804.230	33474.327	
3835	-21819.311	33478.071	15.539
3849	-21818.932	33479.602	1.577
3834	-21818.674	33480.645	1.074
3833	-21816.044	33491.194	10.872
3841	-21800.985	33487.463	15.514
3806	-21804.230	33474.327	13.531
面積	210.0556690		
地積	210.05 m <sup>2</sup>		

# 39BL確定図S=1:500



地番	39BL-3		地目
所有者			
N O	X	Y	辺長
3921	-21894.544	33445.038	
3926	-21898.310	33428.293	17.163
3925	-21907.681	33434.422	11.197
3924	-21915.667	33443.404	12.019
3923	-21902.018	33453.051	16.714
3922	-21898.431	33445.981	7.928
3921	-21894.544	33445.038	4.000
面積	270.0738425		
地積	270.07 m <sup>2</sup>		

# 70B L 出来形確認測量図 S=1:500

