

長与町の下水道の整備状況 (平成30年3月現在)

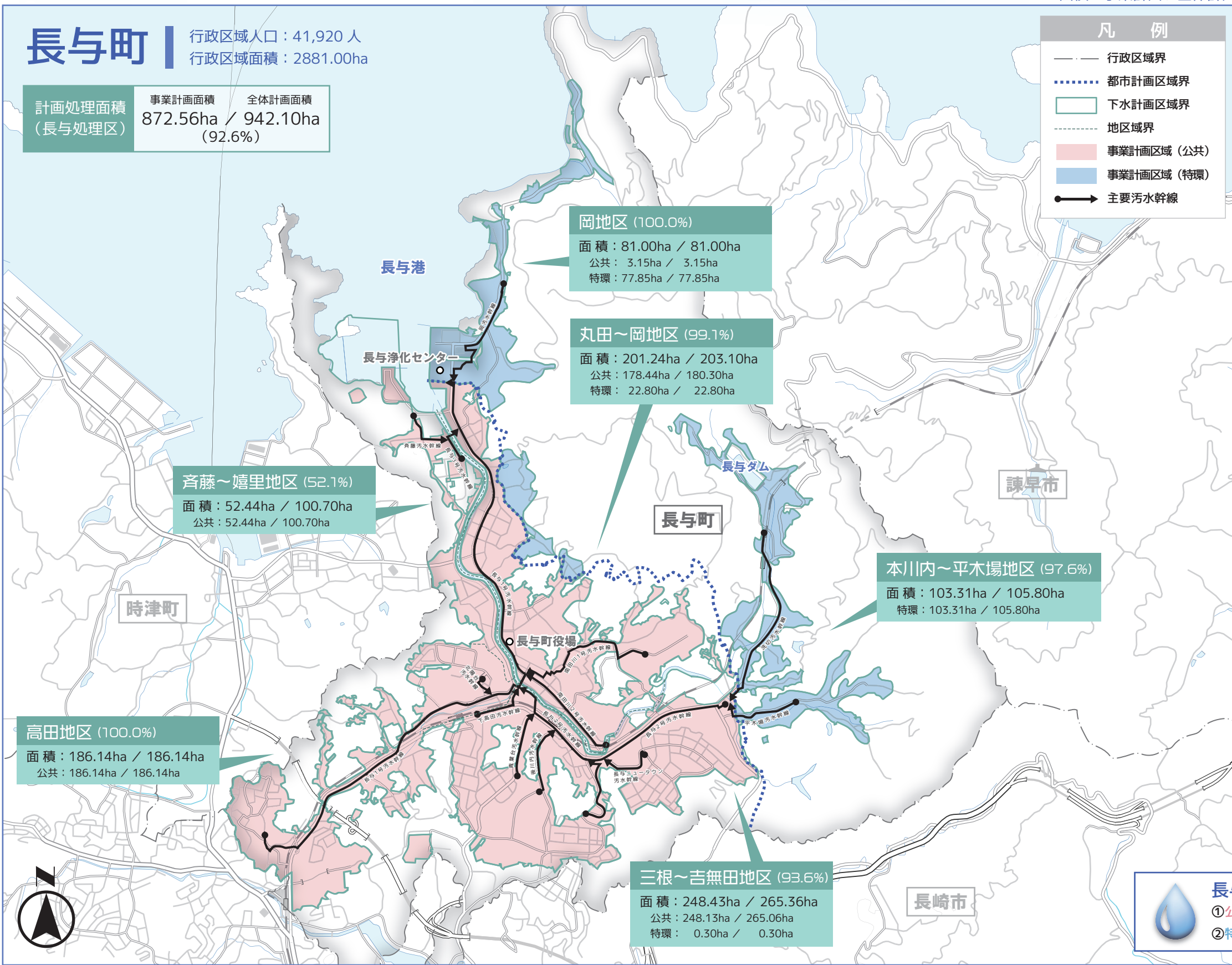
面積：事業計画 / 全体計画

長与町

行政区域人口：41,920人
行政区域面積：2881.00ha

計画処理面積 (長与処理区)
事業計画面積 872.56ha / 全体計画面積 942.10ha (92.6%)

- 凡例
- 行政区域界
 - 都市計画区域界
 - 下水計画区域界
 - 地区界
 - 事業計画区域 (公共)
 - 事業計画区域 (特環)
 - 主要污水幹線



処理人口普及率

N=41,920人 (行政人口)

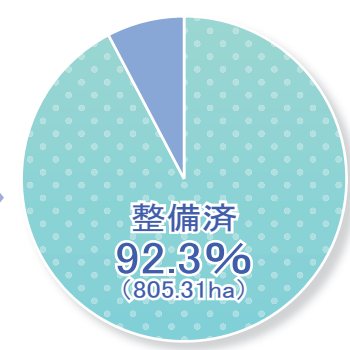
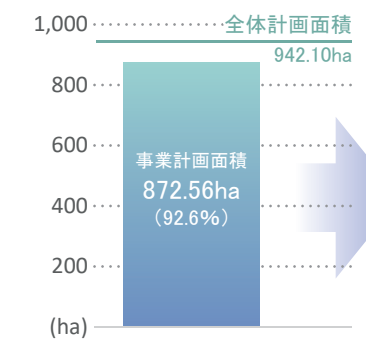


水洗化率

N=41,920人 (行政人口)



整備済面積 (長与処理区)



長与町の公共下水道は以下の様に分類されます。

- ①公共下水道 (公共)：都市計画区域内を対象とするもの
- ②特定環境保全公共下水道 (特環)：都市計画区域外を対象とするもの